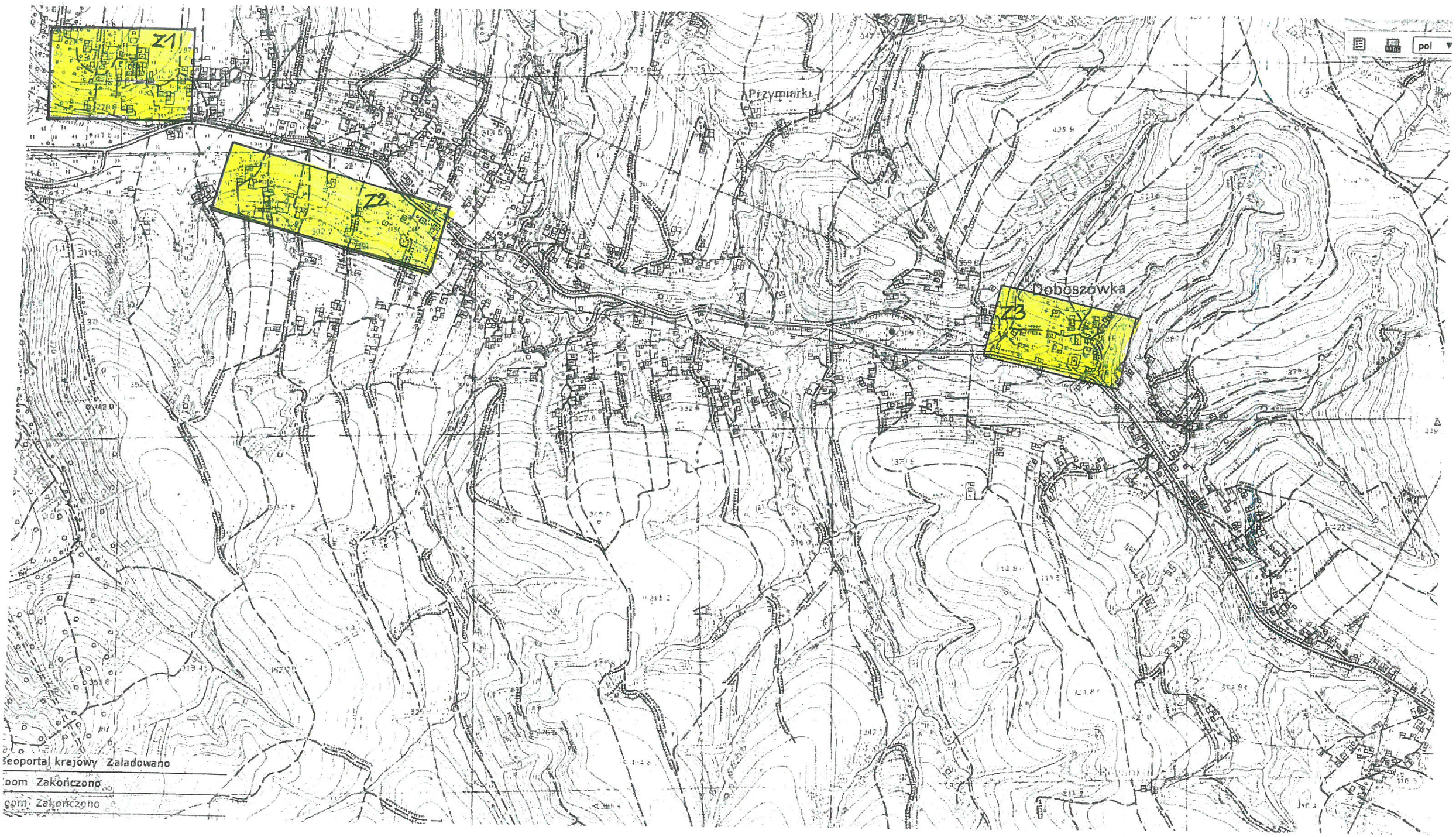
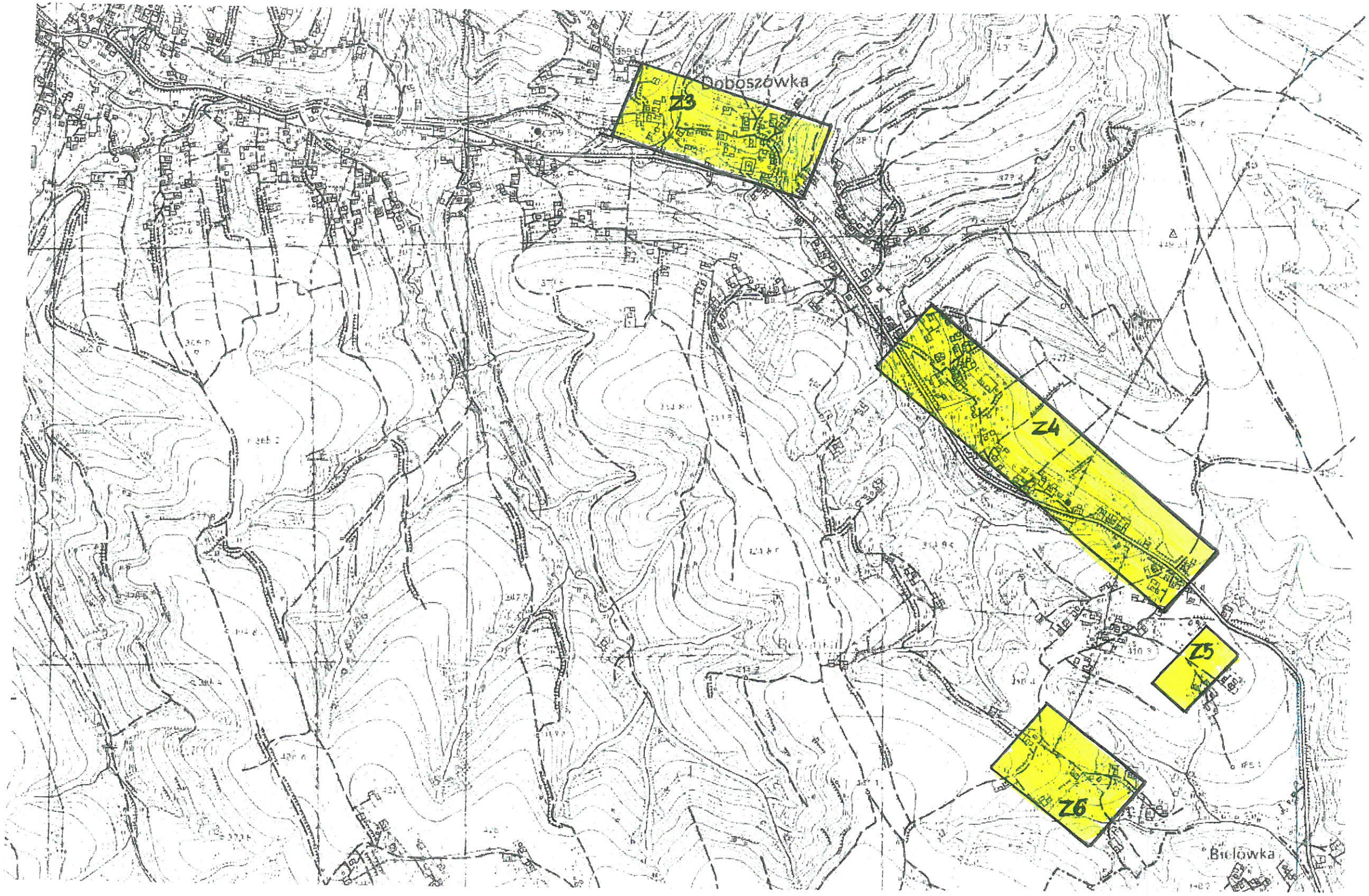
KOPIA MAPY TOPOGRAFICZNEJ
1 : 10 000
GOLCOWA

STAROSTA BRZOZOWSKI



STAROSTA BRZOZOWSKI



MAPA DO CELÓW PROJEKTOWYCH

Oznaczenie kancelaryjne zgłoszenia pracy geodezyjnej		GNO.6640.2.1385.2016
Obręb ewidencyjny	nazwa	Golcowa
	identyfikator	180202_2.0003
Jednostka ewidencyjna	nazwa	Domaradz
	identyfikator	180202_2
Skala mapy	godło mapy	1:1000 7.119.30.23.3
Nazwa układu współrzędnych	prostokątnych płaskich	2000/7
	wysokości	Kronsztadt 86
Mapa aktualna na dzień		31-10-2016 r.
w oznaczonym zakresie		----------
Mapa została wykonana bez ustaleń/~~z ustaleniem~~ obciążeń służebnościami gruntowymi		
Mapa zawiera użytki gruntowe, które są/~~nie są~~ ujawnione w bazie ewidencji gruntów i budynków		

STAROSTA BRZOZOWSKI

Poświadcza się zgodność niniejszej kopii z treścią materiału państwowego zasobu geodezyjnego kartograficznego
STAROSTA BRZOZOWSKI
Nazwa materiału zasobu
9-1802-2016-1419
Identyfikator ewidencyjny materiału zasobu
2016 - 11 - 02
Data wykonania kopii
Z up. STAROSTY
(podpis i podpis osoby uprawnionej)

USŁUGI GEODEZYJNE
Artur Szpak
36-200 Brzozów, ul. Okulickiego 14
Nr ewid. 852-34-70, Regon 371102500
Nazwa / imię i nazwisko wykonawcy

mgr inż. Dariusz Rogowski
GEODETA
Upr. GGK Nr 18442
Imię i nazwisko, nr uprawnień oraz data i podpis geodety który opracował mapę

STAROSTWO POWIATOWE
W BRZOZOWIE
WYDZIAŁ GEODEZJI, KARTOGRAFII, KATASTRU I NIERUCHOMOŚCI
POWIATOWY ZESPÓŁ UZGADNIANIA DOKUMENTACJI PROJEKTOWEJ
36-200 BRZOZÓW, ul. 3 Maja 51
tel. 13-43-410-82, tel./fax 13-43-41[illegible]

NA NINIEJSZĄ MAPĘ W OZNACZONYM ZAKRESIE WKREŚLONO PROJEKTOWANE I UZGODNIONE ELEMENTY
do dnia 2016-11-02

STAROSTA BRZOZOWSKI
Dokumentacja nr GNO.6640.[illegible].2016 była przedmiotem narady koordynacyjnej przeprowadzonej w siedzibie Wydziału Geodezji, Kartografii Katastru i Nieruchomości Starostwa Powiatowego w Brzozowie przy ul. 3 Maja 51 w formie:
X zebrania zainteresowanych podmiotów
☐ za pomocą środków komunikacji elektronicznej
2016-11-03
Z up. STAROSTY
(miejscowość, data, podpis osoby uprawnionej)
Halina Rzepka
Przewodniczący narady koordynacyjnej

	ARPA Projekt ul. 3 Maja 55, 36 - 200 Brzozów
Nazwa biektu:	Budowa sieci wodociągowej w miejscowości Golcowa
Inwestor:	Gmina Domaradz, 36 - 230 Domaradz 345
Adres budowy:	Golcowa
Treść rysunku:	Projekt zagospodarowania terenu — Stadium: PB
Projektował:	Nazwisko i Imię, specjalność i nr uprawnień: mgr inż. Paweł KUŹNIAR, upr. bud. bez ogr. w spec. inst. sanit. Nr PDK/0272/PWOS/13 — Podpis — Skala: 1:1000 — Nr rys. Z 3 — Data: listopad 2016

Przewiert sterowany 9,0 m
Przewiert sterowany 11,0 m
Przewiert sterowany 70,0 m
Przewiert sterowany 22,0 m
HP 80
PE 100 Ø90
Rura osłonowa AROT 110PS L=2,0 m
Studnia wodomierzowa

MAPA DO CELÓW PROJEKTOWYCH

Oznaczenie kancelaryjne zgłoszenia pracy geodezyjnej		GNO.6640.2.1385.2016
Obręb ewidencyjny	nazwa	Golcowa
	identyfikator	180202_2.0003
Jednostka ewidencyjna	nazwa	Domaradz
	identyfikator	180202_2
Skala mapy	godło mapy	1:1000 7.118.30.08.2
Nazwa układu współrzędnych	prostokątnych płaskich	2000/7
	wysokości	Kronsztadt 86
Mapa aktualna na dzień		31-10-2016 r.
w oznaczonym zakresie		----------
Mapa została wykonana bez ustalenia ~~/z ustaleniem~~ obciążeń służebnościami gruntowymi		
Mapa zawiera użytki gruntowe, które są ~~/nie są~~ ujawnione w bazie ewidencji gruntów i budynków		

USŁUGI GEODEZYJNE
Artur Szpak
36-200 Brzozów, ul. Okulickiego 14
NIP 686-152-34-70, Regon 371102500

Nazwa / imię i nazwisko wykonawcy

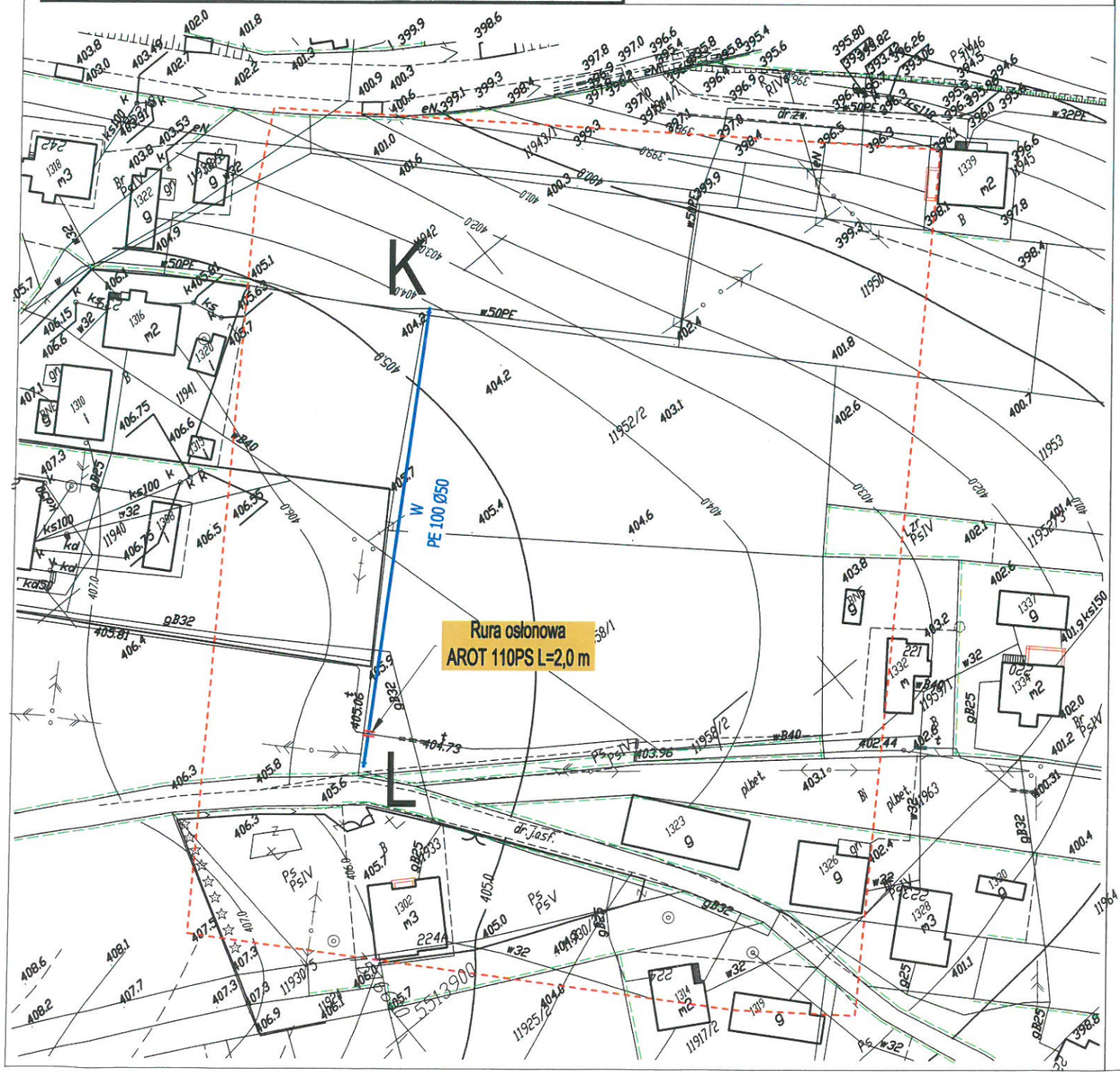
mgr inż. Dariusz Rogowski
GEODETA
Upr. GGK Nr 18442

Imię i nazwisko, nr uprawnień oraz data i podpis geodety który opracował mapę

KOPIA

Poświadcza się zgodność niniejszej kopii z treścią materiału państwowego zasobu geodezyjnego kartograficznego
STAROSTA BRZOZOWSKI
Nazwa materiału zasobu
Identyfikator ewidencyjny materiału zasobu
20 -11- 2016
Data wykonania kopii
Z-up. STAROSTY
mgr Zbigniew Wiecz...
Inspektor w Wydz...
...Katast...

STAROSTA BRZOZOWSKI



STAROSTA BRZOZOWSKI
Dokumentacja nr GNO.6640.68.2016 była przedmiotem narady koordynacyjnej przeprowadzonej w siedzibie Wydziału Geodezji, Kartografii Katastru i Nieruchomości Starostwa Powiatowego w Brzozowie przy ul. 3 Maja 51 w formie:
[X] zebrania zainteresowanych podmiotów
[ ] za pomocą środków komunikacji elektronicznej
Brzozów, dn. 2016 -11- 03
Z up. STAROSTY
Halina Rzepka
Przewodniczący narady koordynacyjnej

ARPA Projekt
ul. 3 Maja 55, 36 - 200 Brzozów

Nazwa biektu:	Budowa sieci wodociągowej w miejscowości Golcowa		
Inwestor:	Gmina Domaradz, 36 - 230 Domaradz 345		
Adres budowy:	Golcowa		
Treść rysunku:	Projekt zagospodarowania terenu		Stadium: PB
Projektował:	Nazwisko i Imię, specjalność i nr uprawnień	Podpis	Skala: 1:1000
	mgr inż. Paweł KUŹNIAR upr. bud. bez ogr. w spec. inst. sanit. Nr PDK/0272/PWOS/13		Nr rys. Z 5
			Data: listopad 2016

KOPIA

Poświadcza się zgodność niniejszej kopii z treścią materiału państwowego zasobu geodezyjnego kartograficznego
STAROSTA BRZOZOWSKI
Nazwa materiału zasobu
I.1602.9016.1618
Identyfikator ewidencyjny materiału zasobu
2016 -11- 02
Data wykonania kopii
(podp. nazwisko i podpis osoby upoważnionej)

STAROSTA BRZOZOWSKI

MAPA DO CELÓW PROJEKTOWYCH

Oznaczenie kancelaryjne zgłoszenia pracy geodezyjnej		GNO.6640.2.1385.2016
Obręb ewidencyjny	nazwa	Golcowa
	identyfikator	180202_2.0003
Jednostka ewidencyjna	nazwa	Domaradz
	identyfikator	180202_2
Skala mapy	godło mapy	1:1000 7.118.30.08.2
Nazwa układu współrzędnych	prostokątnych płaskich	2000/7
	wysokości	Kronsztadt 86
Mapa aktualna na dzień		31-10-2016 r.
w oznaczonym zakresie		----------
Mapa została wykonana bez ustalenia/~~z ustaleniem~~ obciążeń służebnościami gruntowymi		
Mapa zawiera użytki gruntowe, które są/~~nie są~~ ujawnione w bazie ewidencji gruntów i budynków		

USŁUGI GEODEZYJNE
Artur Szpak
36-200 Brzozów, ul. Okulickiego 14
NIP 686-152-34-70, Regon 371102500
Nazwa / imię i nazwisko wykonawcy

mgr inż. Dariusz Rogowski
GEODETA
Upr. GGK Nr 18442
Imię i nazwisko, nr uprawnień oraz data i podpis geodety który opracował mapę

STAROSTA BRZOZOWSKI
Dokumentacja nr GNO.6640.68.2016 była przedmiotem narady koordynacyjnej przeprowadzonej w siedzibie Wydziału Geodezji, Kartografii, Katastru i Nieruchomości Starostwa Powiatowego w Brzozowie przy ul. 3 Maja 51 w formie:
- [x] zebrania zainteresowanych podmiotów
- [ ] za pomocą środków komunikacji elektronicznej

Brzozów 2016 -11- 03
Z up. STAROSTY
Halina Rzepka
Przewodniczący narady koordynacyjnej

Rura osłonowa AROT 110PS L=2,0 m

Studnia wodomierzowa

PE 100 Ø63

wodociąg prowadzić na głębokości 2,0 ppt

Rura osłonowa AROT 110PS L=2,0 m

PE 100 Ø50

Przewiert sterowany 45,0 m

Przewiert sterowany 18,0 m

STAROSTWO POWIATOWE W BRZOZOWIE
WYDZIAŁ GEODEZJI, KARTOGRAFII, KATASTRU I NIERUCHOMOŚCI
PODPIS OSOBY UPRAWNIONEJ DO SPORZĄDZANIA MAPY ZASADNICZEJ
UZGADNIANIE I WERYFIKACJA MAPY ZASADNICZEJ
ul. 3 Maja 51
tel. 13-43-4...

NINIEJSZĄ MAPĘ W OZNACZONYM ZAKRESIE WKREŚLONO PROJEKTOWANE I UZGODNIONE ELEMENTY
do dnia 2016 -11- 02

ARPA Projekt
ul. 3 Maja 55, 36 - 200 Brzozów

Nazwa biektu:	Budowa sieci wodociągowej w miejscowości Golcowa		
Inwestor:	Gmina Domaradz, 36 - 230 Domaradz 345		
Adres budowy:	Golcowa		
Treść rysunku:	Projekt zagospodarowania terenu		Stadium: PB
Projektował:	Nazwisko i Imię, specjalność i nr uprawnień	Podpis	Skala: 1:1000
	mgr inż. Paweł KUŹNIAR upr. bud. bez ogr. w spec. inst. sanit. Nr PDK/0272/PWOS/13		Nr rys. Z 6
			Data: listopad 2016