

Wykaz nieruchomości przeznaczonych do dzierżawy

Na podstawie art. 35 ust. 1 i 2 ustawy z dnia 21 sierpnia 1997 r. o gospodarce nieruchomościami (Dz.U. z 2023 poz. 344) Wójt Gminy Domaradz podaje do publicznej wiadomości wykaz nieruchomości gruntowych stanowiących własność gminy Domaradz przeznaczonych do dzierżawy na okres do lat trzech.

I.p.	Oznaczenie nieruchomości (nr działki, Dokument potwierdzający własność)	Powierzchnia ha	Położenie	Przeznaczenie nieruchomości Rodzaj użytku	Termin płatności czynszu dzierżawnego	Wysokość czynszu dzierżawnego w skali roku	Dzierżawa na okres
1.	9291/7 KS1B/00035039/0	0,1580 ha	Domaradz	Brak MPZP RIVa, łIII, łIV	Do 30 września każdego roku dzierżawy.	0,1580 q x 3dt pszenicy x cena skupu pszenicy w I półroczy danego roku.	Do lat 3
2.	1025 KS1B/00035039/0	0,15 ha	Domaradz	Brak MPZP łII, łIII	Do 30 września każdego roku.	0,1580 q x 3dt pszenicy x cena skupu pszenicy w I półroczy danego roku.	Do lat 3
3	8002 Postanowienie I Ns 235/10	0,22 ha	Domaradz	Brak MPZP LZR PsIV	Do 30 września każdego roku.	0,22 q x 3dt pszenicy x cena skupu pszenicy w I półroczy danego roku.	Do lat 3

Wykaz wywieszono na tablicy ogłoszeń w Urzędzie Gminy w Domaradzu **od 25 października 2023 roku do 15 listopada 2023 r.** informację o wywieszeniu tego wykazu podaje się na stronie internetowej Urzędu Gminy, BIP oraz w prasie lokalnej.

Podmiot publikujący

URZĄD GMINY DOMARADZ

Wytworzył

Domaradz Urząd Gminy - Domaradz 2023-10-25



Publikujący

Tomasz Bober - Admin

2023-10-25 11:04

[Rejestr zmian](#)[XML](#)

OGŁOSZENIE

Na podstawie art. 38 ust. 1 i 2 ustawy z dnia 21 sierpnia 1997 roku o gospodarce nieruchomościami (Dz. U. 2023 poz. 344 z późn. zm.) oraz w związku z § 13 Rozporządzenia Rady Ministrów z dnia 14 września 2004 roku w sprawie sposobu i trybu przeprowadzania przetargów oraz rokowań na zbycie nieruchomości (Dz. U. 2021 poz. 2213)

Wójt Gminy Domaradz

Ogłasza pierwszy przetarg ustny nieograniczony na sprzedaż nieruchomości niezabudowanej położonej w miejscowości Domaradz będącej własnością Gminy Domaradz

Położenie nieruchomości	Domaradz
Numer działki	1113/9
Powierzchnia	0,0728 ha
Numer Księgi Wieczystej	KS1B/00035039/0
Opis nieruchomości	Niezabudowana działka położona w Domaradzu, gmina Domaradz. Teren działki jest zróżnicowany, lekko pochyły z niewielką skarpą wzdłuż południowo zachodniej granicy. Kształt działki regularny zbliżony do trapezu. Dojazd odbywa się drogą boczną o nawierzchni bitumicznej. Na działce znajduje się sieć kanalizacji sanitarnej. Nieruchomość posiada częściowe uzbrojenie i położona jest w terenach z dogodnym dostępem do urządzeń infrastruktury technicznej. Bezpośrednie sąsiedztwo stanowi zabudowa mieszkaniowa jednorodzinna, nieruchomości gruntowe niezabudowane oraz droga dojazdowa. W bliskim i dalszym otoczeniu zlokalizowana jest zabudowa mieszkaniowa, nieruchomości rolne i rzeka Stobnica.
Przeznaczenie w MPZP	Działka nie jest objęta MPZP natomiast zgodnie z studium uwarunkowań i zagospodarowania przestrzennego gminy Domaradz leży w terenach istniejącej zabudowy mieszkaniowej o symbolu MRj
Cena wywoławcza działki	19 940,00 zł
Wysokość wadium w (zł)	1 994,00 zł
Minimalne postąpienie nie mniej jak 1 % ceny z zaokrągleniem w górę do pełnych dziesiątek złotych wywoławczej	Nie mniej jak 200,00 zł

Przetarg odbędzie się **24 listopada 2023 roku o godzinie 11.00- tej** w Urzędzie Gminy w Domaradzu pokój nr 3 (sala narad)



- W przetargu mogą brać udział osoby, które dokonają wpłaty wadium w terminie nie później niż **3 dni przed przetargiem** czyli do 21 listopada 2023 roku do godziny 15⁰⁰
- Wadium powinno być wniesione w pieniądzu na konto Gminy Domaradz nr konta 49 124017921111001096275703
- Dowód wpłaty wadium przedłoży uczestnik przetargu komisji przetargowej przed otwarciem przetargu.
- Wadium wpłacone przez uczestnika, który przetarg wygrał, zalicza się na poczet ceny nabycia nieruchomości
- W razie odstąpienia przez nabywcę bez nieusprawiedliwionego nieprzystąpienia do zawarcia umowy sprzedaży **wadium nie podlega zwrotowi.**
- Pozostałym uczestnikom przetargu wadium zwraca się niezwłocznie po odwołaniu albo zamknięciu przetargu.
- **Postąpienie nie może być wynosić mniej niż 200,00 zł z zaokrągleniem w górę do pełnych dziesiątek złotych, a o jego ostatecznej wysokości decydują uczestnicy.**
- Przetarg jest ważny bez względu na liczbę uczestników przetargu, jeżeli przynajmniej jeden uczestnik zaoferuje jedno postąpienie powyżej ceny wywoławczej.
- Cena osiągnięta w przetargu stanowi cenę nabycia. Kandydat na nabywcę jest zobowiązany uiścić cenę sprzedaży w następujący sposób: najpóźniej w dniu spisania umowy kupna sprzedaży okazać kserokopię w urzędzie gminy w Domaradzu pokój nr 25.
- Organizator przetargu może odstąpić od przeprowadzenia przetargu w całości lub części bez podania przyczyn do chwili jego rozpoczęcia.
- Organizator przetargu zawiadamia nabywcę o miejscu i terminie zawarcia umowy sprzedaży najpóźniej w ciągu 21 dni od daty rozstrzygnięcia przetargu. Wyznaczony termin nie może być krótszy niż 7 dni od daty doręczenia zawiadomienia.

Ogłoszenia

- Każdy uczestnik przetargu jest zobowiązany do przedłożenia komisji przetargowej oświadczenia o wyrażeniu zgody na przetwarzanie danych osobowych przez Gminę Domaradz (wzór zostanie udostępniony w siedzibie Urzędu Gminy w dzień przetargu)
- Osoba przeprowadzająca przetarg sporządza protokół z przetargu.
- Ogłoszenie wywiesza się na okres od 17.10.2023 r. do 16.11.2023 r
- Dodatkowe informacje o przetargu, można uzyskać w pokoju nr 25 Urzędu Gminy w godzinach pracy Urzędu lub telefonicznie nr tel. 13 434 70 41 w. 30

Podmiot publikujący

URZĄD GMINY DOMARADZ

Wytworzył	Domaradz Urząd Gminy - Domaradz	2023-10-18	 
Publikujący	Tomasz Bober - Admin	2023-10-18 11:15	

[Rejestr zmian](#)

[XML](#)

[Informacje o wszczęciu postępowania administracyjnego - Wody Polskie](#)

Informacje o wszczęciu postępowania administracyjnego - Wody Polskie



Załączniki:

[Treść informacji](#)  50.26 KB

[Treść informacji](#)  242.66 KB

Podmiot publikujący

URZĄD GMINY DOMARADZ

Wytworzył	Domaradz Urząd Gminy - Domaradz	2023-10-03	 
Publikujący	Tomasz Bober - Admin	2023-10-03 12:14	
Modyfikacja	Tomasz Bober - Admin	2023-10-10 11:11	

[Rejestr zmian](#)



[XML](#)

[Informacja o wszczęciu postępowania administracyjnego - Wody Polskie](#)

Informacja o wszczęciu postępowania administracyjnego - Wody Polskie

Podmiot publikujący

URZĄD GMINY DOMARADZ

Wytworzył	Domaradz Urząd Gminy - Domaradz	2023-10-03	 
Publikujący	Tomasz Bober - Admin	2023-10-06 11:10	

[Rejestr zmian](#)

[XML](#)

[OBWIESZCZENIE z dnia 25 września 2023r.](#)

Na podstawie art. 53 ust. 1 ustawy z dnia 27 marca 2003 r. o planowaniu i zagospodarowaniu przestrzennym (t.j. Dz. U. 2023 poz. 977) oraz art. 49 ustawy z dnia 14 czerwca 1960r. Kodeks postępowania administracyjnego (t.j. Dz. U. 2023 poz. 775)

zawiadamia się

że została wydana decyzja znak RGG.6733.5.2023 z dnia 25.09.2023r. o ustaleniu lokalizacji inwestycji celu publicznego dla przedsięwzięcia pod nazwą: „**Budowa zadaszenia trybuny stadionu sportowego, na działce nr ewid. 1778/1**”

Ogłoszenia

położonej w miejscowości Domaradz”

Od niniejszej decyzji służy stronom prawo wniesienia odwołania do Samorządowego Kolegium Odwoławczego w Krośnie za pośrednictwem Wójta Gminy Domaradz w terminie 14 dni od dnia jego wywieszenia w miejscu publicznym.

Obwieszczenie podaje się do publicznej wiadomości w sposób zwyczajowo przyjęty, poprzez wywieszenie na tablicy ogłoszeń Urzędu Gminy Domaradz oraz na stronie internetowej Gminy w Biuletynie Informacji Publicznej.

Podmiot publikujący

Urząd Gminy Domaradz

Wytworzył Katarzyna Wójcik - inspektor 2023-09-25



Publikujący Tomasz Bober - Admin 2023-09-26 15:10

[Rejestr zmian](#)

[XML](#)

OBWIESZCZENIE z dnia 25 września 2023r.

Na podstawie art. 53 ust. 1 ustawy z dnia 27 marca 2003 r. o planowaniu i zagospodarowaniu przestrzennym (t.j. Dz. U. 2023 poz. 977) oraz art. 49 ustawy z dnia 14 czerwca 1960r. Kodeks postępowania administracyjnego (t.j. Dz. U. 2023 poz. 775)

zawiadamia się

że została wydana decyzja znak RGG.6730.29.2023 z dnia 25.09.2023r. o warunkach zabudowy i zagospodarowania terenu dla przedsięwzięcia pod nazwą: „**Budowa budynku gospodarczego pełniącego funkcję magazynową, na działkach o nr ewid. 1677/1, 1678, 1679, 1680/1, 1692/3 położonych w miejscowości Domaradz”**

Od niniejszej decyzji służy stronom prawo wniesienia odwołania do Samorządowego Kolegium Odwoławczego w Krośnie za pośrednictwem Wójta Gminy Domaradz w terminie 14 dni od dnia jego wywieszenia w miejscu publicznym.

Obwieszczenie podaje się do publicznej wiadomości w sposób zwyczajowo przyjęty, poprzez wywieszenie na tablicy ogłoszeń Urzędu Gminy Domaradz oraz na stronie internetowej Gminy w Biuletynie Informacji Publicznej.

Podmiot publikujący

Urząd Gminy Domaradz

Wytworzył Katarzyna Wójcik - inspektor 2023-09-25



Publikujący Tomasz Bober - Admin 2023-09-26 15:11

[Rejestr zmian](#)

[XML](#)

O B W I E S Z C Z E N I E z dnia 18 września 2023 r.

Na podstawie art.53 ust. 1 ustawy z dnia 27 marca 2003 r. o planowaniu i zagospodarowaniu przestrzennym (t. j. Dz. U. 2023 poz. 997) w związku z art. 10 §1 i art. 49 ustawy z dnia 14 czerwca 1960 r. Kodeks postępowania administracyjnego (t. j. Dz. U. 2023 poz. 775) zawiadamia się o zakończeniu postępowania administracyjnego wszczętego na wniosek Gminy Domaradz w sprawie wydania decyzji o ustaleniu lokalizacji inwestycji celu publicznego dla przedsięwzięcia pod nazwą: „ **Budowa zadaszenia trybuny stadionu sportowego na działce nr ewid. 1778/1 położonej w miejscowości Domaradz ”.**

Informuje się każdego kto ma interes prawny, że zebrane zostały dowody i materiały niezbędne w sprawie wydania decyzji o ustaleniu lokalizacji inwestycji celu publicznego.

W związku z powyższym można zapoznać się z całością akt sprawy i ewentualnie wnieść uwagi i wnioski w Urzędzie Gminy w Domaradzu pok. Nr 19 (II) piętro w godzinach pracy urzędu w terminie 7 dni od dnia ukazania się niniejszego obwieszczenia.

Obwieszczenie uważa się za dokonane po upływie 14 dni od dnia publicznego ogłoszenia.

Obwieszczenie podaje się do publicznej wiadomości w sposób zwyczajowo przyjęty, poprzez wywieszenie na tablicy ogłoszeń Urzędu Gminy Domaradz oraz na stronie internetowej Gminy w Biuletynie Informacji Publicznej.

Podmiot publikujący

Urząd Gminy Domaradz

Wytworzył Katarzyna Wójcik - inspektor 2023-09-18



Publikujący Tomasz Bober - Admin 2023-09-18 13:58

[Rejestr zmian](#)

[XML](#)



Wykaz

Wójt Gminy Domaradz działając na podstawie art. 35 ust. 1 i 2 ustawy z dnia 21 sierpnia 1997 r. o gospodarce nieruchomościami (tj. Dz. U. 2023 poz. 344 z późn. zm.) podaje do publicznej wiadomości wykaz nieruchomości gruntowych przeznaczonych do zniesienia współwłasności w nieruchomościach gruntowych niezabudowanych w trybie bezprzetargowym stanowiących współwłasność w udziale $\frac{3}{4}$ Gminy Domaradz, a osobą fizyczną w udziale $\frac{1}{4}$.

Nr działki	Pow. w ha	obręb	Nr KW	Przeznaczenie i sposób zagospodarowania	Cena nieruchomości
616 618 655 690 3379 4057 4063 714 715	0,14 0,04 0,13 0,06 0,11 0,16 0,12 0,10 0,05	Barycz	KS1B/00050173/2	<p>Nieruchomości oznaczone w ewidencji gruntów i budynków jako działki: 616, 618, 655, 690, 3379, 4057, 4063, 714, 715, 711 nie są objęte Miejscowym Planem Zagospodarowania Przestrzennego Gminy Domaradz, natomiast działki o numerze ewidencyjnym 690, 3379 leżą w terenach użytków rolnych oznaczonych symbolem RP, RO, działki o numerze ewidencyjnym 616, 618, 655, 4057, 4063 leżą w terenach użytków rolnych przeznaczonych do zalesień a działki oznaczone w ewidencji gruntów i budynków jako działki 711, 714, 715 leżą w terenach istniejącej zabudowy mieszkaniowej o symbolu 1MRj.</p> <ul style="list-style-type: none"> • Działka 616 o pow. 0,14 ha jest niezabudowana lekko pochyła w całości pokryta trawą oraz samosiewami drzew. Nieruchomość nie posiada uzbrojenia w urządzeniu infrastruktury technicznej ani dojazdu. • Działka 618 o pow. 0,04 ha jest niezabudowana, teren działki zróżnicowany, lekko pochyły w całości pokryty trawą oraz samosiewami drzew. Działka nie posiada dojazdu ani uzbrojenia infrastruktury technicznej. • Działka 655 o pow. 0,13 ha jest niezabudowana w znacznej odległości od zabudowań. Teren lekko pochyły pokryty trawą oraz samosiewami drzew. Kształt działki regularny. Działka nie posiada urządzonego dojazdu ani nie posiada infrastruktury technicznej • Działka 690 o pow. 0,06 ha jest to działka niezabudowana położona w bliskiej odległości od zabudowań. Teren działki lekko pochyły a kształt działki jest regularny zbliżony do wydłużonego trapezu. Dojazd do działki odbywa się drogą gruntową. Działka nie posiada uzbrojenia w urządzeniu infrastruktury technicznej. • Działka 3379 o pow. 0,11 ha jest niezabudowana położona w bliskiej odległości od zabudowań, teren działki jest lekko pochyły. Działka nie posiada dostępu do drogi ani urządzeń infrastruktury technicznej. • Działka 4057 o pow. 0,16 ha jest to działka niezabudowana położona w średniej odległości od zabudowań. Teren działki jest lekko pochyły w całości pokryty trawą oraz samosiewami drzew. Kształt działki jest regularny. Działka posiada dostęp do nieurządzonej w terenie drogi gruntowej łączącej się z działkami sąsiednimi bez dostępu do drogi publicznej. • Działka 4063 o pow. 0,12 ha jest to działka niezabudowana w średniej odległości od zabudowań. Teren lekko pochyły w całości pokryty trawą oraz samosiewami drzew. Działka posiada dostęp do nieurządzonej w terenie drogi gruntowej łączącej się z działkami sąsiednimi bez dostępu do drogi publicznej • Działka 714 o pow. 0,01 ha jest niezabudowana położona w pośrodku części wsi. Teren działki jest lekko pochyły pokryty trawą. Działka nie posiada dostępu do dróg ani urządzonego dojazdu. Dojazd możliwy jest jedynie przez działki sąsiednie. Nieruchomość nie posiada uzbrojenia w urządzeniu infrastruktury technicznej, bezpośrednie sąsiedztwo to nieruchomości gruntowe niezabudowane. W bliskim otoczeniu zlokalizowana jest zabudowa mieszkaniowa jednorodzinna i zagrodowa. • Działka 715 o pow. 0,05 ha jest niezabudowana położona w pośrodku części wsi. Teren działki jest pochyły w całości pokryty trawą. Kształt działki regularny. Działka nie posiada dostępu do drogi ani urządzonego dojazdu, dojazd jest możliwy jedynie przez działki sąsiednie. W bliskim otoczeniu zlokalizowana jest zabudowa mieszkaniowa jednorodzinna i zagrodowa, a w dalszej odległości nieruchomości rolne i leśne. 	<p>Cena udziału 1/4 będącego własnością osoby fizycznej Wynosi : 9 042,50 zł Zniesienie współwłasności następuje na rzecz Gminy Domaradz</p> <p>4 760 zł</p> <p>1360 zł</p> <p>3640 zł</p> <p>2340 zł</p> <p>4290 zł</p> <p>5440 zł</p> <p>4080 zł</p> <p>1710 zł</p> <p>8550 zł</p>
711	0,08 ha	Barycz	KS1B/00050173/2	<ul style="list-style-type: none"> • Działka 711 o pow. 0,08 ha jest niezabudowana położona w pośrodku części wsi. Teren działki lekko pochyły, pokryty trawą oraz pojedynczymi samosiewami drzew. Działka nie posiada dostępu do drogi ani urządzonego dojazdu. Dojazd możliwy jedynie przez działki sąsiednie. Północną część działki przecina napowietrzna linia elektroenergetyczna, dodatkowo wzdłuż północnej granicy obszar przecina sieć gazowa. Nieruchomość posiada częściowe uzbrojenie w urządzeniu infrastruktury technicznej. Bliskie sąsiedztwo stanowi zabudowa mieszkaniowa jednorodzinna i zagrodowa oraz nieruchomości niezabudowane. 	<p>17 200 zł</p> <p>Wartość udziału będącego udziałem $\frac{3}{4}$ Gminy Domaradz Wynosi: 12 900 zł Zniesienie współwłasności następuje na rzecz Marii Szal</p>

- Wykaz podaje się do publicznej wiadomości na okres 21 dni tj. od dnia **18 września 2023 r. do 9 października 2023 r.**
- Osoby fizyczne i prawne, którym na mocy art. 34 ust. 1 pkt 1 i 2 ustawy z dnia 21 sierpnia 1997 r. o gospodarce nieruchomościami przysługuje pierwszeństwo w nabyciu przedmiotowej nieruchomości winny złożyć wniosek w terminie do dnia **30 października 2023 r.**
- wykaz zostaje wywieszony na tablicy ogłoszeń w Urzędzie Gminie, na stronie internetowej Urzędu, BIP oraz w prasie lokalnej.
- Informacji o nieruchomości zamieszczonej w wykazie można zasięgnąć w Urzędzie Gminy w Domaradzu pokój 25 lub telefonicznie pod nr telefonu 13 4347041 w. 30 od poniedziałku do piątku w godz. 8.00 do 15.30.

Sporządziła: Mikoś Angelika

Podmiot publikujący **URZĄD GMINY DOMARADZ**
Wytworzył Domaradz Urząd Gminy - Domaradz 2023-09-18  
Publikujący Tomasz Bober - Admin 2023-09-18 14:00

[Rejestr zmian](#)
[XML](#)

OBWIESZCZENIE z dnia 30 sierpnia 2023r.

Na podstawie art. 53 ust. 1 ustawy z dnia 27 marca 2003 r. o planowaniu i zagospodarowaniu przestrzennym (t.j. Dz. U. 2023 poz. 977) oraz art. 49 ustawy z dnia 14 czerwca 1960r. Kodeks postępowania administracyjnego (t.j. Dz. U. 2023 poz. 775)

zawiadamia się



że została wydana decyzja znak RGG.6733.7.2023 z dnia 30.08.2023r. o ustaleniu lokalizacji inwestycji celu publicznego dla przedsięwzięcia pod nazwą: **„Nadbudowa i przebudowa części budynku Zespołu Szkolno - Przedszkolnego, na działkach o nr ewid. 1039/1, 1033/1 położonych w miejscowości Domaradz”**

Od niniejszej decyzji służy stronom prawo wniesienia odwołania do Samorządowego Kolegium Odwoławczego w Krośnie za pośrednictwem Wójta Gminy Domaradz w terminie 14 dni od dnia jego wywieszenia w miejscu publicznym.

Obwieszczenie podaje się do publicznej wiadomości w sposób zwyczajowo przyjęty, poprzez wywieszenie na tablicy ogłoszeń Urzędu Gminy Domaradz oraz na stronie internetowej Gminy w Biuletynie Informacji Publicznej.

Załączniki:

[Treść obwieszczenia](#)  38.88 KB

Podmiot publikujący **Urząd Gminy Domaradz**
Wytworzył Katarzyna Wójcik - inspektor 2023-08-30  
Publikujący Tomasz Bober - Admin 2023-08-30 15:24
Modyfikacja Tomasz Bober - Admin 2023-09-01 15:29

[Rejestr zmian](#)
[XML](#)

OBWIESZCZENIE z dnia 30 sierpnia 2023r.

Na podstawie art. 53 ust. 1 ustawy z dnia 27 marca 2003 r. o planowaniu i zagospodarowaniu przestrzennym (t.j. Dz. U. 2023 poz. 977) oraz art. 49 ustawy z dnia 14 czerwca 1960r. Kodeks postępowania administracyjnego (t.j. Dz. U. 2023 poz. 775)

zawiadamia się

że została wydana decyzja znak RGG.6733.6.2023 z dnia 30.08.2023r. o ustaleniu lokalizacji inwestycji celu publicznego dla przedsięwzięcia pod nazwą: **„Budowa wieży widokowej na działce o nr ewid. 11353/6 położonej w miejscowości Golcowa”**

Od niniejszej decyzji służy stronom prawo wniesienia odwołania do Samorządowego Kolegium Odwoławczego w Krośnie za pośrednictwem Wójta Gminy Domaradz w terminie 14 dni od dnia jego wywieszenia w miejscu publicznym.

Obwieszczenie podaje się do publicznej wiadomości w sposób zwyczajowo przyjęty, poprzez wywieszenie na tablicy ogłoszeń Urzędu Gminy Domaradz oraz na stronie internetowej Gminy w Biuletynie Informacji Publicznej.

Załączniki:

[Treść obwieszczenia](#) 37.80
KB**Podmiot publikujący****Urząd Gminy Domaradz**

Wytworzył

Katarzyna Wójcik - inspektor 2023-08-30



Publikujący

Tomasz Bober - Admin 2023-08-30 15:27

[Rejestr zmian](#)[XML](#)

Wykaz

Wójt Gminy Domaradz na podstawie art. 35 ust. 1 i 2 ustawy z dnia 21 sierpnia 1997 r. o gospodarce nieruchomościami (tj. Dz. U 2023 r. poz. 344 z późn. zm.) podaje do publicznej wiadomości wykaz nieruchomości stanowiącej własność Gminy Domaradz, przeznaczoną na sprzedaż w trybie przetargu ustnego nieograniczonego.

Lp	Oznaczenie Nieruchomości Numer księgi wieczystej	Pow. działki	Opis nieruchomości forma sprzedaży	Położenie W MPZP Gminy	Cena wywoławcza nieruchomości
1.	1113/9 KS1B/00035039/0	0,0728 ha	Niezabudowana działka położona w Domaradzu gmina Domaradz. Teren działki jest zróżnicowany, lekko pochyły, z niewielką skarpą wzdłuż południowo-zachodniej granicy. Kształt działki regularny, zbliżony do trapezu. Dojazd odbywa się drogą boczną o nawierzchni bitumicznej. Na działce znajduje się sieć kanalizacji sanitarnej. Nieruchomość posiada częściowe uzbrojenie i położona jest w terenach z dogodnym dostępem do urządzeń infrastruktury technicznej. Bezpośrednie sąsiedztwo stanowi zabudowa mieszkaniowa jednorodzinna, nieruchomości gruntowe niezabudowane oraz droga dojazdowa. W bliskim i dalszym otoczeniu zlokalizowana jest zabudowa mieszkaniowa, nieruchomości rolne i rzeka Stobnica.	Działka nie jest objęta Miejscowym Planem zagospodarowania Przestrzennego. Natomiast zgodnie ze studium Uwarunkowań i Zagospodarowaniu Przestrzennym gminy Domaradz leży w terenach istniejącej zabudowy mieszkaniowej o symbolu 1MRj.	19 940 zł

Niniejszy wykaz podaje się do publicznej wiadomości na okres 21 dni tj. od dnia 28 sierpnia 2023 r. do 18 września 2023 r. Osoby fizyczne i prawne, którym na mocy art. 34 ust. 1 pkt 1 i 2 ustawy z dnia 21 sierpnia 1997 r. o gospodarce nieruchomościami (tj. Dz. U. 2023 poz. 344 z późn. zm.) przysługuje pierwszeństwo w nabyciu przedmiotowej nieruchomości winny złożyć wniosek w terminie do dnia 9 października 2023 r.

Informacji o nieruchomości zamieszczonej w wykazie można zasięgnąć u Urzędzie Gminy Domaradz pokój 25 lub telefonicznie pod numerem telefonu 13 4347041 w. 30 od poniedziałku do piątku w godz. 8.00 do 15.30 .

Podmiot publikujący**URZĄD GMINY DOMARADZ**

Wytworzył

Domaradz Urząd Gminy - Domaradz 2023-08-28



Publikujący

Tomasz Bober - Admin 2023-08-28 15:10

[Rejestr zmian](#)[XML](#)

Obwieszczenie Dyrektora RDOŚ

Obwieszczenie Dyrektora RDOŚ

Załączniki:

[Treść obwieszczenia](#) 78.74
KB**Podmiot publikujący****URZĄD GMINY DOMARADZ**

Wytworzył

Domaradz Urząd Gminy - Domaradz 2023-08-28



Publikujący

Tomasz Bober - Admin

2023-08-30 13:31

[Rejestr zmian](#)[XML](#)

[Informacja o wszczęciu postępowania administracyjnego](#)

Informacja o wszczęciu postępowania administracyjnego - WODY POLSKIE

Załączniki:

[Informacja-1](#) 206.11
KB**Podmiot publikujący****URZĄD GMINY DOMARADZ**

Wytworzył

Domaradz Urząd Gminy - Domaradz 2023-08-24



Publikujący

Tomasz Bober - Admin

2023-08-24 13:06

Modyfikacja

Tomasz Bober - Admin

2023-08-25 13:07

[Rejestr zmian](#)[XML](#)

[Wykaz nieruchomości przeznaczonych do oddania w dzierżawę na okres 10 lat i odstąpienie od przetargowego trybu zawarcia umowy](#)

Na podstawie art. 35 ust. 1 ustawy z dnia 21 sierpnia 1997 r. o gospodarce nieruchomościami (tj. Dz. U. 2023 poz. 344 z późn. zm.) Wójt Gminy Domaradz podaje do publicznej wiadomości wykaz nieruchomości gruntowej stanowiącej własność Gminy Domaradz przeznaczonych do dzierżawy na okres 10 lat.

L.p	Oznaczenie nieruchomości (nr działki, miejscowość, nr KW)	Powierzchnia w ha	Przeznaczenie nieruchomości	Wysokość czynszu dzierżawnego w skali roku	Termin płatności czynszu dzierżawnego	Okres zobowiązania umową
1.	8853 Golcowa KS1B/00020910/2	0,2777 ha	Brak MPZP	wg q pszenicy w danym roku	Do 30 września każdego roku dzierżawy.	10 lat

Wykaz wywieszono na tablicy ogłoszeń w Urzędzie Gminy w Domaradzu **od 23 sierpnia 2023 roku - do 13 września 2023 roku** informację o wywieszeniu wykazu podaje się na stronie internetowej www.domaradz.pl, w BIP, oraz w prasie lokalnej.

Podmiot publikujący**URZĄD GMINY DOMARADZ**

Wytworzył

Domaradz Urząd Gminy - Domaradz 2023-08-23



Publikujący

Tomasz Bober - Admin

2023-08-23 11:49

[Rejestr zmian](#)

OBWIESZCZENIE

Na podstawie art.49 i art. 61 § 4 ustawy z dnia 14 czerwca 1960r. Kodeks postępowania administracyjnego (Dz.U. z 2023 r. poz. 775) oraz art.74 ust.3 ustawy z dnia 3 października 2008r. o udostępnianiu informacji o środowisku i jego ochronie, udziale społeczeństwa w ochronie środowiska oraz o ocenach oddziaływania na środowisko (Dz.U. z 2023r., poz. 1094 z późn. zm.)

zawiadamiam

że zgodnie z art.73 ust 1 ustawy z dnia 3 października 2008r. o udostępnianiu informacji o środowisku i jego ochronie, udziale społeczeństwa w ochronie środowiska oraz o ocenach oddziaływania na środowisko na wniosek z dnia 11.08.2023r. Podkarpackiego Zarządu Dróg Wojewódzkich w Rzeszowie, ul. T. Boya Żeleńskiego 19a, 35-105 Rzeszów, w imieniu i na rzecz którego działa pełnomocnik Pan Marcin Kopiszka - który wpłynął do tutejszego Urzędu w dniu 16.08.2023r. **zostało wszczęte w dniu 17.08.2023r., postępowanie administracyjne** w sprawie wydania decyzji o środowiskowych uwarunkowaniach dla przedsięwzięcia polegającego na: „ **Rozbudowa drogi wojewódzkiej nr 886 Domaradz - Brzozów - Sanok polegająca na budowie mostu w km 0+216 na rz. Stobnica wraz z rozbudową dojazdów oraz rozbiórką, budową i przebudową infrastruktury technicznej, budowli i urządzeń budowlanych w m. Domaradz**”.

Zgodnie z § 3 ust.1 pkt 79 Rozporządzenia Rady Ministrów z dnia 9 listopada 2010 r. w sprawie przedsięwzięć mogących znacząco oddziaływać na środowisko (Dz.U.2019, poz.1839) przedmiotowe przedsięwzięcie zostało zaliczone do przedsięwzięć mogących potencjalnie znacząco oddziaływać na środowisko.

Na podstawie art.75 ust.1 pkt 4 o udostępnianiu informacji o środowisku i jego ochronie, udziale społeczeństwa w ochronie środowiska oraz o ocenach oddziaływania na środowisko organem właściwym do wydania decyzji jest Wójt Gminy Domaradz.

Działając na podstawie art.64 ust 1 w/w ustawy tut. Organ w dniu 17.08.2023 r. wystąpił do Regionalnego Dyrektora Ochrony Środowiska w Rzeszowie, Państwowego Powiatowego Inspektora Sanitarnego w Brzozowie oraz Państwowego Gospodarstwa Wodnego Wody Polskie Regionalny Zarząd Gospodarki Wodnej w Rzeszowie- Zarząd Zlewni w Krośnie o wydanie opinii co do konieczności przeprowadzenia oceny oddziaływania na środowisko i określenia raportu o oddziaływaniu przedsięwzięcia na środowisko dla planowanego przedsięwzięcia.

Organ prowadzący postępowanie informuje o uprawnieniach wszystkich stron tego postępowania wynikających z art. 10 Kodeksu Postępowania Administracyjnego, do czynnego w nim udziału w każdym jego stadium. Z dokumentacją w przedmiotowej sprawie strony mogą zapoznać się w Urzędzie Gminy Domaradz w Referacie Rozwoju Gospodarczego Gminy w godzinach pracy Urzędu.

Zgodnie z art.28 Kpa stroną jest każdy, czyjego interesu prawnego lub obowiązku dotyczy postępowanie albo kto żąda czynności organu ze względu na swój interes prawny lub obowiązek. Zgodnie z art.. 41 § 1 Kpa , w toku postępowania strony oraz ich przedstawiciele

i pełnomocnicy mają obowiązek zawiadomić organ administracji publicznej o każdej zmianie swego adresu oraz zgodnie § 2 w razie zaniedbania obowiązku określonego w § 1 doręczenie pisma pod dotychczasowym adresem ma skutek prawny.

W związku z tym, że liczba stron w postępowaniu o wydanie w/w decyzji przekracza 10, stosownie do art.74 ust.3 ustawy z dnia 3 października 2008r. o udostępnianiu informacji o środowisku i jego ochronie, udziale społeczeństwa w ochronie środowiska oraz o ocenach oddziaływania na środowisko niniejsze obwieszczenie zostaje podane stronom do publicznej wiadomości przez zamieszczenie na stronie Biuletynu Informacji Publicznej Urzędu Gminy Domaradz oraz na tablicy ogłoszeń tutejszego Urzędu. Zgodnie z art. 49 Kodeksu Postępowania Administracyjnego zawiadomienie uważa się za dokonane po upływie 14 dni od dnia, w którym nastąpiło udostępnienie pisma w Biuletynie Informacji Publicznej. Obwieszczenie udostępniono w Biuletynie Informacji Publicznej Urzędu Gminy Domaradz w dniu 17.08.2023r.

Podmiot publikujący

Urząd Gminy Domaradz

Wytworzył

Katarzyna Wójcik - inspektor 2023-08-17



Publikujący

Tomasz Bober - Admin 2023-08-17 13:18

[Rejestr zmian](#)

[XML](#)

OBWIESZCZENIE z dnia 4 sierpnia 2023r.

Na podstawie art. 53 ust. 1 ustawy z dnia 27 marca 2003 r. o planowaniu i zagospodarowaniu przestrzennym (t.j. Dz. U. 2023 poz. 977) w związku z art. 10 §1 i art. 49 ustawy z dnia 14 czerwca 1960r. Kodeks postępowania administracyjnego (t.j. Dz. U. 2023 poz. 775) zawiadamia się o zakończeniu postępowania administracyjnego w sprawie wydania decyzji o ustaleniu lokalizacji inwestycji celu publicznego dla przedsięwzięcia polegającego na: **„Nadbudowa i przebudowa części budynku zespołu szkolno-przedszkolnego, na działkach nr ewid. 1039/1, 1033/1 położonych w miejscowości Domaradz”**.

Informuje się każdego kto ma interes prawny, że zebrane zostały dowody i materiały niezbędne w sprawie wydania decyzji o ustaleniu lokalizacji inwestycji celu publicznego.



W związku z powyższym można zapoznać się z całością akt sprawy i ewentualnie wnieść uwagi i wnioski w Urzędzie Gminy w Domaradzu pok. nr 19 (II piętro) w godzinach pracy Urzędu w terminie 7 dni od dnia ukazania się niniejszego obwieszczenia.

Obwieszczenie uważa się za dokonane po upływie 14 dni od dnia publicznego ogłoszenia.

Obwieszczenie podaje się do publicznej wiadomości w sposób zwyczajowo przyjęty, poprzez wywieszenie na tablicy ogłoszeń Urzędu Gminy Domaradz oraz na stronie internetowej Gminy w Biuletynie Informacji Publicznej.

Podmiot publikujący

Urząd Gminy Domaradz

Wytworzył	Jan Koszyła - inspektor	2023-08-04	 
Publikujący	Tomasz Bober - Admin	2023-08-04 14:13	

[Rejestr zmian](#)

[XML](#)

OBWIESZCZENIE z dnia 24 lipca 2023 r.

Na podstawie art. 53 ust. 1 ustawy z dnia 27 marca 2003 r. o planowaniu i zagospodarowaniu przestrzennym (t.j. Dz. U. z 2023 r. poz. 977) oraz art. 49 ustawy z dnia 14-06-1960 roku Kodeksu postępowania administracyjnego (t.j. Dz. U. z 2023 r. poz. 775)

zawiadamia się

że została wydana przez Wójta Gminy Domaradz decyzja znak: RGG.6730.11.2023 z dnia 24.07.2023 r. o warunkach zabudowy i zagospodarowania terenu dla przedsięwzięcia pn: Budowa budynku gospodarczego pełniącego funkcję magazynową w istniejącej zabudowie przemysłowej na działce nr ewid, 1692/3 położonej w miejscowości Domaradz.

Od niniejszej decyzji służy stronom prawo wniesienia odwołania do Samorządowego Kolegium Odwoławczego w Krośnie za pośrednictwem Wójta Gminy Domaradz w terminie 14 dni od dnia jego wywieszenia w miejscu publicznym.

Obwieszczenie podaje się do publicznej wiadomości w sposób zwyczajowo przyjęty, poprzez wywieszenie na tablicy ogłoszeń Urzędu Gminy Domaradz oraz na stronie internetowej Gminy w Biuletynie Informacji Publicznej.

Podmiot publikujący

Urząd Gminy Domaradz

Wytworzył

Katarzyna Wójcik - inspektor 2023-07-24



Publikujący

Tomasz Bober - Admin 2023-07-24 08:05

[Rejestr zmian](#)

[XML](#)

OBWIESZCZENIE z dnia 24 lipca 2023r.

Na podstawie art. 53 ust. 1 ustawy z dnia 27 marca 2003 r. o planowaniu i zagospodarowaniu przestrzennym (t.j. Dz. U. 2023 poz. 977) w związku z art. 10 §1 i art. 49 ustawy z dnia 14 czerwca 1960r. Kodeks postępowania administracyjnego (t.j. Dz. U. 2023 poz. 775) zawiadamia się o zakończeniu postępowania administracyjnego w sprawie wydania decyzji o ustaleniu lokalizacji inwestycji celu publicznego dla przedsięwzięcia polegającego na: **„Budowa wieży widokowej, na działce nr ewid. 11353/6 położonej w miejscowości Golcowa”**.

Informuje się każdego kto ma interes prawny, że zebrane zostały dowody i materiały niezbędne w sprawie wydania decyzji o ustaleniu lokalizacji inwestycji celu publicznego.

W związku z powyższym można zapoznać się z całością akt sprawy i ewentualnie wnieść uwagi i wnioski w Urzędzie Gminy w Domaradzu pok. nr 19 (II piętro) w godzinach pracy Urzędu w terminie 7 dni od dnia ukazania się niniejszego obwieszczenia.

Obwieszczenie uważa się za dokonane po upływie 14 dni od dnia publicznego ogłoszenia.

Obwieszczenie podaje się do publicznej wiadomości w sposób zwyczajowo przyjęty, poprzez wywieszenie na tablicy ogłoszeń Urzędu Gminy Domaradz oraz na stronie internetowej Gminy w Biuletynie Informacji Publicznej.

Podmiot publikujący

Urząd Gminy Domaradz

Wytworzył

Katarzyna Wójcik - inspektor 2023-07-24



Publikujący

Tomasz Bober - Admin 2023-07-24 14:11

[Rejestr zmian](#)

[XML](#)

OBWIESZCZENIE z dnia 24 lipca 2023 r.

Na podstawie art. 53 ust. 1 ustawy z dnia 27 marca 2003 r. o planowaniu i zagospodarowaniu przestrzennym (t.j. Dz. U. z 2023 r. poz. 977) oraz art. 49 ustawy z dnia 14-06-1960 roku Kodeksu postępowania administracyjnego (t.j. Dz. U. z 2023 r. poz. 775)

zawiadamia się

że została wydana przez Wójta Gminy Domaradz decyzja znak: RGG.6733.4.2023 z dnia 24.07.2023 r. o ustaleniu lokalizacji inwestycji celu publicznego dla przedsięwzięcia pn: Budowa punktu selektywnej zbiórki odpadów komunalnych na działkach nr ewid, 1045, 1046 położonych w miejscowości Domaradz.

Od niniejszej decyzji służy stronom prawo wniesienia odwołania do Samorządowego Kolegium Odwoławczego w Krośnie za pośrednictwem Wójta Gminy Domaradz w terminie 14 dni od dnia jego wywieszenia w miejscu publicznym.

Obwieszczenie podaje się do publicznej wiadomości w sposób zwyczajowo przyjęty, poprzez wywieszenie na tablicy ogłoszeń Urzędu Gminy Domaradz oraz na stronie internetowej Gminy w Biuletynie Informacji Publicznej.

Podmiot publikujący**Urząd Gminy Domaradz**

Wytworzył Katarzyna Wójcik - inspektor 2023-07-24



Publikujący Tomasz Bober - Admin 2023-07-24 14:12

[Rejestr zmian](#)[XML](#)

[Informacje o wszczęciu postępowania administracyjnego - Wody Polskie](#)

Załączniki:

[Informacja](#) 200.23
KB[Informacja](#) 203.61
KB**Podmiot publikujący****Urząd Gminy Domaradz**

Wytworzył Tomasz Śmigiel - Kierownik RGK 2023-07-17



Publikujący Tomasz Bober - Admin 2023-07-17 15:05

Modyfikacja Tomasz Bober - Admin 2023-07-17 15:08

[Rejestr zmian](#)[XML](#)

[OBWIESZCZENIE z dnia 10 lipca 2023r.](#)

Na podstawie art. 53 ust. 1 ustawy z dnia 27 marca 2003 r. o planowaniu i zagospodarowaniu przestrzennym (t.j. Dz. U. 2023 poz. 977) w związku z art. 10 §1 i art. 49 ustawy z dnia 14 czerwca 1960r. Kodeks postępowania administracyjnego (t.j. Dz. U. 2023 poz. 775) zawiadamia się o zakończeniu postępowania administracyjnego w sprawie wydania decyzji o ustaleniu lokalizacji inwestycji celu publicznego dla przedsięwzięcia polegającego na: **„Budowa punktu selektywnej zbiórki odpadów komunalnych, na działkach nr ewid. 1045, 1046 położonych w miejscowości Domaradz”**.

Informuje się każdego kto ma interes prawny, że zebrane zostały dowody i materiały niezbędne w sprawie wydania decyzji o ustaleniu lokalizacji inwestycji celu publicznego.

W związku z powyższym można zapoznać się z całością akt sprawy i ewentualnie wnieść uwagi i wnioski w Urzędzie Gminy w Domaradzu pok. nr 19 (II piętro) w godzinach pracy Urzędu w terminie 7 dni od dnia ukazania się niniejszego obwieszczenia.

Obwieszczenie uważa się za dokonane po upływie 14 dni od dnia publicznego ogłoszenia.

Obwieszczenie podaje się do publicznej wiadomości w sposób zwyczajowo przyjęty, poprzez wywieszenie na tablicy ogłoszeń Urzędu Gminy Domaradz oraz na stronie internetowej Gminy w Biuletynie Informacji Publicznej.

Podmiot publikujący**Urząd Gminy Domaradz**

Wytworzył Katarzyna Wójcik - inspektor 2023-07-10



Publikujący Tomasz Bober - Admin 2023-07-11 08:49

Modyfikacja Tomasz Bober - Admin 2023-07-11 08:52

[Rejestr zmian](#)[XML](#)

[OBWIESZCZENIE z dnia 5 lipca 2023r.](#)

Na podstawie art. 53 ust. 1 ustawy z dnia 27 marca 2003 r. o planowaniu i zagospodarowaniu przestrzennym (t.j. Dz. U. 2023 poz. 977) w związku z art. 10 §1 i art. 49 ustawy z dnia 14 czerwca

Ogłoszenia

1960r. Kodeks postępowania administracyjnego (t.j. Dz. U. 2023 poz. 775) zawiadamia się o zakończeniu postępowania administracyjnego w sprawie wydania decyzji o warunkach zabudowy i zagospodarowania terenu dla przedsięwzięcia polegającego na: **„Budowa budynku gospodarczego pełniącego funkcję magazynową w istniejącej zabudowie przemysłowej, na działce nr ewid. 1692/3 położonej w miejscowości Domaradz”.**

Informuje się każdego kto ma interes prawny, że zebrane zostały dowody i materiały niezbędne w sprawie wydania decyzji o ustaleniu lokalizacji inwestycji celu publicznego.

W związku z powyższym można zapoznać się z całością akt sprawy i ewentualnie wnieść uwagi i wnioski w Urzędzie Gminy w Domaradzu pok. nr 19 (II piętro) w godzinach pracy Urzędu w terminie 7 dni od dnia ukazania się niniejszego obwieszczenia.

Obwieszczenie uważa się za dokonane po upływie 14 dni od dnia publicznego ogłoszenia.

Obwieszczenie podaje się do publicznej wiadomości w sposób zwyczajowo przyjęty, poprzez wywieszenie na tablicy ogłoszeń Urzędu Gminy Domaradz oraz na stronie internetowej Gminy w Biuletynie Informacji Publicznej.

Podmiot publikujący

URZĄD GMINY DOMARADZ

Wytworzył

Tomasz Bober -
inspektor

2023-07-05



Publikujący

Tomasz Bober - Admin 2023-07-06 15:28

[Rejestr zmian](#)

[XML](#)

[Zawiadomienie o wszczęciu postępowania](#)

Wójt Gminy Domaradz działając na podstawie art. 61 § 1 i § 4 ustawy z dnia 14 - 06 - 1960 roku Kodeksu Postępowania Administracyjnego tekst jednolity (Dz. U. z 2023r. poz. 775).

z a w i a d a m i a

że w dniu 27 - 06 - 2023 roku zostało wszczęte na wniosek wniesiony przez Gminę Domaradz, 36-230 Domaradz 345 postępowanie administracyjne w sprawie wydania decyzji o ustaleniu lokalizacji inwestycji celu publicznego dla przedsięwzięcia pod nazwą:

„NADBUDOWA I PRZEBUDOWA CZĘŚCI BUDYNKU ZESPOŁU SZKOLNO-PRZEDSZKOLNEGO NA DZIAŁKACH NR EWID. 1039/1, 1033/1, 1040/2 POŁOŻONYCH W MIEJSCOWOŚCI DOMARADZ”.

W ciągu 7 dni od daty otrzymania niniejszego zawiadomienia można w tut. Urzędzie pok. nr 19 (II piętro) zapoznać się z dokumentami dotyczącymi prowadzenia postępowania administracyjnego oraz złożyć wyjaśnienia i wnioski mogące mieć wpływ na wydanie decyzji w toczącym się postępowaniu.

Podmiot publikujący

Urząd Gminy Domaradz

Wytworzył

Katarzyna Wójcik - inspektor 2023-06-28



Publikujący

Tomasz Bober - Admin 2023-06-29 13:24

[Rejestr zmian](#)

[XML](#)

[Wykaz nieruchomości do dzierżawy](#)

Na podstawie art. 35 ust. 1 ustawy z dnia 21 sierpnia 1997 r. o gospodarce nieruchomościami (Dz.U. z 2023 poz. 344) Wójt Gminy Domaradz podaje do publicznej wiadomości wykaz nieruchomości gruntowej stanowiąca własność gminy Domaradz przeznaczonej do dzierżawy na okres do lat trzech.

Ogłoszenia

L.p	Oznaczenie nieruchomości (nr działki, miejscowość, nr KW)	Powierzchnia w ha	Przeznaczenie nieruchomości	Wysokość czynszu dzierżawnego w skali roku	Termin płatności czynszu dzierżawnego	Okres zobowiązania umową
1.	8095/2 Golcowa KS1B/00041111/4	0,39 ha	Brak MPZP	wg q pszenicy w danym roku	Do 30 września każdego roku dzierżawy.	Do 3 lat

Wykaz wywieszono na tablicy ogłoszeń w Urzędzie Gminy w Domaradzu **od 26 czerwca 2023 roku - do 17 lipca 2023 roku** informację o wywieszeniu wykazu podaje się na stronie internetowej www.domaradz.pl, w BIP, oraz w prasie lokalnej.

Podmiot publikujący**Urząd Gminy Domaradz**

Wytworzył

Małgorzata Domaradzka - inspektor 2023-06-26



Publikujący

Tomasz Bober - Admin

2023-06-26 13:26

[Rejestr zmian](#)[XML](#)

[Obwieszczenie Dyrektora Wody Polskie](#)

Załączniki:

[Obwieszczenie-3](#)525.36
KB**Podmiot publikujący****URZĄD GMINY DOMARADZ**

Wytworzył

Domaradz Urząd Gminy - Domaradz 2023-06-23



Publikujący

Tomasz Bober - Admin

2023-06-23 14:46

Modyfikacja

Tomasz Bober - Admin

2023-06-26 14:49

[Rejestr zmian](#)[XML](#)

[Wybory Ławników Sądowych na kadencję 2024-2027](#)

W dniu 31 grudnia 2023 r. kończy się kadencja ławników sądów powszechnych 2020-2023. W związku z powyższym Prezes Sądu Okręgowego w Krośnie zwrócił się do Rady Gminy w Domaradzu z prośbą o dokonanie naboru kandydata na ławnika Sądu Rejonowego w Brzozowie.

W terminie do 30 października 2023 r. Rada Gminy w Domaradzu dokona wyboru na:

1 ławnika do Sądu Rejonowego w Brzozowie,

Kto może zostać ławnikiem?

Ławnikiem może być wybrany ten, kto:

- posiada obywatelstwo polskie i korzysta z pełni praw cywilnych i obywatelskich,
- jest nieskazitelnego charakteru,
- ukończył 30 lat,
- jest zatrudniony, prowadzi działalność gospodarczą lub mieszka w miejscu kandydowania, co najmniej od roku,
- nie przekroczył 70 lat,
- jest zdolny ze względu na stan zdrowia, do pełnienia obowiązków ławnika,
- posiada, co najmniej wykształcenie średnie.

Kto nie może zostać ławnikiem?

- osoby zatrudnione w sądach powszechnych i innych sądach oraz w prokuraturze,
- osoby wchodzące w skład organów, od których orzeczenia można żądać skierowania sprawy na drogę postępowania sądowego,
- funkcjonariusze Policji oraz inne osoby zajmujące stanowiska związane ze ściganiem przestępstw i wykroczeń,

Ogłoszenia

- adwokaci i aplikanci adwokaccy,
- radcy prawni i aplikanci radcowscy,
- duchowni,
- żołnierze w czynnej służbie wojskowej,
- funkcjonariusze Służby Więziennej,
- radni gminy, powiatu i województwa.

Nie można być równocześnie ławnikiem w więcej niż jednym sądzie.

Kto może zgłaszać kandydatów na ławników?

Kandydatów na ławników zgłaszają radom gmin:

- prezesi właściwych sądów,
- stowarzyszenia, inne organizacje społeczne, zawodowe, zarejestrowane na podstawie przepisów prawa z wyłączeniem partii politycznych,
- co najmniej pięćdziesięciu obywateli mających czynne prawo wyborcze zamieszkujących stale na terenie gminy dokonującej wyboru.

Termin zgłaszania kandydatów na ławników:

Termin zgłaszania kandydatów upływa 30 czerwca 2023 roku.

Wymagane dokumenty:

Zgłoszenia kandydatów na ławników dokonuje się na karcie zgłoszenia do której kandydat ma obowiązek dołączyć:

- informację z Krajowego Rejestru Karnego dotyczącą zgłaszanej osoby,
- oświadczenie kandydata, że nie jest prowadzone przeciwko niemu postępowanie o przestępstwo ścigane z oskarżenia publicznego lub przestępstwo skarbowe,
- oświadczenie kandydata, że nie jest lub nie był pozbawiony władzy rodzicielskiej, a także, że władza rodzicielska nie została mu ograniczona ani zawieszona,
- zaświadczenie lekarskie o stanie zdrowia, wystawione przez lekarza podstawowej opieki zdrowotnej w rozumieniu przepisów o świadczeniach opieki zdrowotnej finansowanych ze środków publicznych, stwierdzające brak przeciwwskazań do wykonywania funkcji ławnika,
- wszystkie ww. dokumenty powinny być opatrzone datą nie wcześniejszą niż 30 dni przed dniem zgłoszenia,
- 2 zdjęcia zgodne z wymogami stosowanymi przy składaniu wniosku o wydanie dowodu osobistego,
- do zgłoszenia kandydata na ławnika dokonanego na karcie zgłoszenia przez stowarzyszenie, inną organizację społeczną lub zawodową, zarejestrowaną na podstawie przepisów prawa, dołącza się również aktualny odpis z Krajowego Rejestru Sądowego albo odpis lub zaświadczenie potwierdzające wpis do innego właściwego rejestru lub ewidencji dotyczące tej organizacji, które to dokumenty powinny być opatrzone datą nie wcześniejszą niż 3 miesiące przed dniem zgłoszenia,
- do zgłoszenia kandydata dokonanego na karcie zgłoszenia przez obywateli dołącza się również listę osób, zawierającą imię (imiona), nazwisko, nr ewidencyjny PESEL, miejsce stałego zamieszkania i własnoręczny podpis każdej z 50 osób zgłaszających kandydata,

(osobą uprawnioną do składania wyjaśnień w sprawie zgłoszenia kandydata na ławnika jest pierwsza osoba, której nazwisko zostało umieszczone na liście).

Rada Gminy w Domaradzu zasięgać będzie informacji o kandydatach na ławników od Wojewódzkiego Komendanta Policji.

Wzory dokumentów:

1. Karta zgłoszenia
2. Oświadczenie składane przez kandydata
3. Lista osób udzielających poparcia

Karty zgłoszenia kandydata na ławnika oraz wzory oświadczeń i listy osób popierających kandydata można odebrać w Urzędzie Gminy w Domaradzu, 36-230 Domaradz 345, na I piętrze w pokoju nr 8.

Dokumenty te są również dostępne do pobrania na stronie Biuletynu Informacji Publicznej Urzędu Gminy w Domaradzu <https://bip.domaradz.pl/> zakładce WYBORY – Wybory ławników 2023.

Gdzie składać dokumenty?

Karty zgłoszenia kandydata na ławnika sądowego wraz ze wszystkimi niezbędnymi dokumentami przyjmowane są w godzinach pracy urzędu.





Zgłoszenia kandydatów, które wpłyną do Rady Gminy po 30 czerwca 2023 r.,

a także zgłoszenia, które nie spełniają ww. wymagań formalnych pozostawia się bez dalszego biegu. Przywrócenie terminu do zgłoszenia kandydatów jest niedopuszczalne.

Opłaty



Koszt opłaty za wydanie informacji z Krajowego Rejestru Karnego oraz opłaty za badanie lekarskie i za wystawienie zaświadczenia lekarskiego ponosi kandydat na ławnika. Koszt opłaty za wydanie aktualnego odpisu z Krajowego Rejestru Sądowego albo odpisu lub zaświadczenia z innego właściwego rejestru lub ewidencji ponosi podmiot, którego dotyczy odpis lub zaświadczenie.

Załączniki:

Informacja dla kandydatów - Ławnicy 2024-2027.		19.22 KB
Karta zgłoszenia kandydata na ławnika		63.00 KB
lista 50 podpisów - ławnik 2024-2027.		13.22 KB
oświadczenie -ławnik 2024-2027.		11.91 KB

Podmiot publikujący

Urząd Gminy Domaradz

Wytworzył	Dorota Mendyka - inspektor	2023-06-21	 
Publikujący	Tomasz Bober - Admin	2023-06-21 12:47	
Modyfikacja	Tomasz Bober - Admin	2023-06-21 12:49	

[Rejestr zmian](#)

[XML](#)

Wykaz nieruchomości do dzierżawy



Na podstawie art. 35 ust. 1 ustawy z dnia 21 sierpnia 1997 r. o gospodarce nieruchomościami (Dz.U. z 2023 poz. 344) Wójt Gminy Domaradz podaje do publicznej wiadomości wykaz nieruchomości gruntowej stanowiąca własność gminy Domaradz przeznaczonej do dzierżawy na okres do lat trzech.

L.p	Oznaczenie nieruchomości (nr działki, miejscowość, nr KW)	Powierzchnia w ha	Przeznaczenie nieruchomości	Wysokość czynszu dzierżawnego w skali roku	Termin płatności czynszu dzierżawnego	Okres zobowiązania umową
1.	22 Golcowa KS1B/00041111/4	0,24 ha	Brak MPZP	wg q pszenicy w danym roku	Do 31 września każdego roku dzierżawy.	Do 3 lat

Wykaz wywieszono na tablicy ogłoszeń w Urzędzie Gminy w Domaradzu **od 14 czerwca 2023 roku - do 5 lipca 2023 roku** informację o wywieszeniu wykazu podaje się na stronie internetowej www.domaradz.pl , w BIP , oraz w prasie lokalnej.

Podmiot publikujący

Urząd Gminy Domaradz

Wytworzył	Małgorzata Domaradzka - inspektor	2023-06-14	 
Publikujący	Tomasz Bober - Admin	2023-06-14 14:17	

[Rejestr zmian](#)

[XML](#)

O B W I E S Z C Z E N I E WÓJTA GMINY DOMARADZ z

[dnia 29 maja 2023 r.](#)

Stosownie do art. 49 ustawy z dnia 14 czerwca 1960 r. Kodeksu postępowania administracyjnego (tj. Dz. U. 2023r. poz. 735), w związku z art. 53 ust. 1 ustawy z dnia 27 marca 2003 r. o planowaniu i zagospodarowaniu przestrzennym (Dz. U. 2022 r. poz. 303z późn. zm.)

Z a w i a d a m i a m

strony postępowania i wszystkich zainteresowanych przez podanie do publicznej wiadomości: że w dniu 29 - 05 - 2023 r. na wniosek Gminy Domaradz, 36 - 230 Domaradz 345 zostało wszczęte postępowanie administracyjne w sprawie wydania decyzji o ustaleniu lokalizacji inwestycji celu publicznego dla przedsięwzięcia pn: **„ Budowa wieży widokowej wraz z infrastrukturą towarzyszącą, na działce nr ewid. 11353/6 położonej w miejscowości Golcowa”.**

Zainteresowani mogą składać uwagi i wnioski do w/w przedsięwzięcia w Urzędzie Gminy Domaradz pok. Nr 19 (II piętro) w terminie 14 dni od ostatniego dnia jego wywieszenia w miejscu publicznym.

Obwieszczenie podaje się do publicznej wiadomości w następujący sposób:

- w Biuletynie Informacji Publicznej Gminy Domaradz,
- na tablicy ogłoszeń w siedzibie Urzędu Gminy Domaradz.

Podmiot publikujący

Urząd Gminy Domaradz

Wytworzył

Katarzyna Wójcik - inspektor 2023-05-29



Publikujący

Tomasz Bober - Admin 2023-05-30 13:53

[Rejestr zmian](#)

[XML](#)

[OBWIESZCZENIE z dnia 25 maja 2023r.](#)

Na podstawie art. 53 ust. 1 ustawy z dnia 27 marca 2003 r. o planowaniu i zagospodarowaniu przestrzennym (t.j. Dz. U. 2023 poz. 977) oraz art. 49 ustawy z dnia 14 czerwca 1960r. Kodeksu postępowania administracyjnego (t.j. Dz. U. 2023 poz. 775)

zawiadamia się

że została wydana decyzja znak RGG.6730.02.2023 z dnia 25.05.2023r. o warunkach zabudowy ustalająca sposób zagospodarowania terenu i warunki zabudowy dla inwestycji pod nazwą: **„Rozbudowa, nadbudowa i przebudowa budynku magazynowego z zapleczem socjalnym na działce nr ewid. 2123 położonej w miejscowości Domaradz”.**

Od niniejszej decyzji służy stronom prawo wniesienia odwołania do Samorządowego Kolegium Odwoławczego w Krośnie za pośrednictwem Wójta Gminy Domaradz w terminie 14 dni od dnia jego wywieszenia w miejscu publicznym.

Obwieszczenie podaje się do publicznej wiadomości w sposób zwyczajowo przyjęty, poprzez wywieszenie na tablicy ogłoszeń Urzędu Gminy Domaradz oraz na stronie internetowej Gminy w Biuletynie Informacji Publicznej.

Podmiot publikujący

Urząd Gminy Domaradz

Wytworzył

Katarzyna Wójcik - inspektor 2023-05-25



Publikujący

Tomasz Bober - Admin 2023-05-26 12:12

[Rejestr zmian](#)

[XML](#)

[Obwieszczenie Dyrektora Wody Polskie](#)



Obwieszczenie Dyrektora Wody Polskie

Załączniki:

[Treść obwieszczenia](#)  102.47
KB

Podmiot publikujący

Urząd Gminy Domaradz

Wytworzył	Katarzyna Wójcik - inspektor	2023-05-25	 
Publikujący	Tomasz Bober - Admin	2023-05-29 13:06	
Modyfikacja	Tomasz Bober - Admin	2023-05-30 13:08	

[Rejestr zmian](#)

rozwiń archiwum

zwiń archiwum

[Przejdź do archiwum](#)