



Informacja o wszczęciu postępowania administracyjnego Wody Polskie

Załączniki:

[Treść informacji](#)  43.37 KB

Podmiot publikujący

Urząd Gminy Domaradz

Wytworzył	Katarzyna Wójcik - inspektor	2024-07-01	 
Publikujący	Tomasz Bober - Admin	2024-07-01 13:58	
Modyfikacja	Tomasz Bober - Admin	2024-07-01 13:57	

[Rejestr zmian](#)

[XML](#)

Zapytanie ofertowe

Parafia Rzymskokatolicka p.w. św. Barbary w Golcowej

Golcowa 1, 36-230 Domaradz

telefon: 13 43 47 103

strona internetowa: <http://golcowa.przemyska.pl>

zaprasza do złożenia oferty dotyczącej wykonania zadania :

„Prace remontowo – konserwatorskie i restauratorskie przy kościele pw. św. Barbary oraz jego otoczeniu, a także przy lamusie i dzwonnicy w Golcowej”

Załączniki:

Zadanie 1 Konserwacja i restauracja drzwi i przedsionków	 966.38 KB
Zadanie 2 Konserwacja obrazu	 680.20 KB
Zadanie 3 Remont systemu p.poż.	 6.93 MB
Zadanie 4 Konserwacja ścian	 1,015.15 KB
Zapytanie ofertowe wraz z załącznikami Parafia Golcowa	 2.14 MB
Załącznik nr 1 Formularz ofertowy Parafia Golcowa.	 85.60 KB
Załącznik nr 2 Klauzula RODO.	 70.49 KB
Załącznik nr 3 Wzór umowy Parafia Golcowa.	 81.99 KB
Załącznik nr 4 Wykaz robót i osób.	 57.94 KB
Załącznik nr 5 Zaświadczenie o przeprowadzonej wizji lokalnej.	 54.64 KB

Podmiot publikujący

Urząd Gminy Domaradz

Wytworzył	Katarzyna Wójcik - inspektor	2024-06-28
Publikujący	Tomasz Bober - Admin	2024-07-01 13:53
Modyfikacja	Tomasz Bober - Admin	2024-07-01 13:55



[Rejestr zmian](#)

[XML](#)

Zapytanie ofertowe

Parafia Rzymskokatolicka p.w. Św. Józefa w Baryczy

Tel: 692 296 965

strona internetowa: <http://barycz.przemyska.pl>

**zaprasza do złożenia oferty
dotyczącej wykonania zadania:**

„Roboty remontowo-konserwatorskie budynku zabytkowego kościoła parafialnego położonego w miejscowości Barycz”

Załączniki:

Decyzja Starosty - Kościół Barycz		225.20 KB
Decyzja konserwatorska Barycz kościół		308.43 KB
EKSPERTYZA TECHNICZNA kościół Barycz		295.87 KB
PRZEDMIAR kościół Barycz - drzwi zewnętrzne, izolacja, posadzka		70.96 KB
Projekt Techniczny Kościół Barycz		1.83 MB
Projekt architektoniczno-budowlany Remont i konserwacja kościoła w Baryczy		9.18 MB
Zapytanie ofertowe - 2- Parafia Barycz		1.91 MB
Załącznik nr 1 - Formularz ofertowy Parafia Barycz.		85.07 KB
Załącznik nr 2 Klauzula RODO.		70.41 KB
Załącznik nr 3 Wzór umowy Parafia Barycz.		82.68 KB
Załącznik nr 4 Wykaz robót i osób.		57.89 KB
Załącznik nr 5 Zaświadczenie o przeprowadzonej wizji lokalnej.		55.41 KB

Podmiot publikujący

Urząd Gminy Domaradz

Wytworzył	Katarzyna Wójcik - inspektor	2024-06-14
Publikujący	Tomasz Bober - Admin	2024-06-14 13:12
Modyfikacja	Tomasz Bober - Admin	2024-06-14 13:19



[Rejestr zmian](#)

[XML](#)

Zapytanie ofertowe

Parafia Rzymskokatolicka p.w. Św. Józefa w Baryczy

Tel: 692 296 965

strona internetowa: <http://barycz.przemyska.pl>

zaprasza do złożenia oferty dotyczącej wykonania zadania:

„Roboty remontowo-konserwatorskie budynku zabytkowego kościoła parafialnego położonego w miejscowości Barycz”

Załączniki:

Decyzja Starosty - Kościół Barycz	 225.20 KB
Decyzja konserwatorska Barycz kościół	 308.43 KB
EKSPERTYZA TECHNICZNA kościół Barycz	 295.87 KB
PRZEDMIAR kościół Barycz - drzwi zewnętrzne, izolacja, posadzka	 70.96 KB
Projekt Techniczny Kościół Barycz	 1.83 MB
Projekt architektoniczno-budowlany Remont i konserwacja kościoła w Baryczy	 9.18 MB
Zapytanie ofertowe wraz z załącznikami - Parafia Barycz	 1.92 MB
Zawiadomienie o unieważnieniu postępowania - Parafia Barycz	 42.49 KB
Załącznik nr 1 - Formularz ofertowy Parafia Barycz.	 85.07 KB
Załącznik nr 2 Klauzula RODO.	 70.41 KB
Załącznik nr 3 Wzór umowy Parafia Barycz.	 82.68 KB
Załącznik nr 4 Wykaz robót i osób.	 57.89 KB
Załącznik nr 5 Zaświadczenie o przeprowadzonej wizji lokalnej.	 55.41 KB

Podmiot publikujący

Urząd Gminy Domaradz



Wytworzył	Katarzyna Wójcik - inspektor	2024-05-13
Publikujący	Tomasz Bober - Admin	2024-05-13 15:29
Modyfikacja	Tomasz Bober - Admin	2024-06-14 13:13



[Obwieszczenie dyrektora RDOŚ w Rzeszowie](#)

Załączniki:

[Treść obwieszczenia](#)  90.69 KB

Podmiot publikujący	Urząd Gminy Domaradz	
Wytworzył	Katarzyna Wójcik - inspektor	2024-04-29  
Publikujący	Tomasz Bober - Admin	2024-04-29 14:53
Modyfikacja	Tomasz Bober - Admin	2024-04-29 14:53



[Rejestr zmian](#)

[XML](#)

[OGŁOSZENIE](#)

W dniu 25 kwietnia 2024 roku o godz. 10 - tej w Urzędzie Gminy w Domaradzu pokój nr 3 przeprowadzono przetarg ustny nieograniczony. Przedmiotem przetargu była nieruchomość nr 11867 o pow. 0,4359 ha położona w miejscowości Domaradz dla, której Sąd Rejonowy w Brzozowie prowadzi KW Nr KS1B/00035039/0. Z powodu braku uczestników przetarg zakończył się wynikiem **negatywnym**.

Informacje zamieszcza się w BIP, stronie Urzędu Gminy w Domaradzu oraz na tablicy ogłoszeń przez okres 7 dni.

Podmiot publikujący	URZĄD GMINY DOMARADZ	
Wytworzył	Domaradz Urząd Gminy - Domaradz	2024-04-25  
Publikujący	Tomasz Bober - Admin	2024-04-26 15:26

[Rejestr zmian](#)

[XML](#)

[OBWIESZCZENIE z dnia 23 kwietnia 2024r.](#)



Na podstawie art. 53 ust. 1 ustawy z dnia 27 marca 2003 r. o planowaniu i zagospodarowaniu przestrzennym (t.j. Dz. U. z 2023r. poz. 977 z późn. zm.) oraz art. 49 ustawy z dnia 14 czerwca 1960r. Kodeks postępowania administracyjnego (t.j. Dz. U. z 2024r. poz. 572)

zawiadamia się

że została wydana decyzja znak RGG.6733.3.2024 z dnia 23.04.2024r. o ustaleniu lokalizacji inwestycji celu publicznego dla przedsięwzięcia pod nazwą: „**Budowa sieci wodociągowej na działkach o nr ewid. 11832/2, 11832/1, 11831, 11796, 11795, 11794, 11789, 11843, 11840/1, 11842, 11836/3, 11470, 11851/2, 11851/1, 11870, 11871, 11874, 11873, 11846, 11845/2, 11845/1 położonych w miejscowości Domaradz, przysiółek Wanicówka**”.

Od niniejszej decyzji służy stronom prawo wniesienia odwołania do Samorządowego Kolegium Odwoławczego w Krośnie za pośrednictwem Wójta Gminy Domaradz w terminie 14 dni od dnia jego wywieszenia w miejscu publicznym.

Obwieszczenie podaje się do publicznej wiadomości w sposób zwyczajowo przyjęty, poprzez wywieszenie na tablicy ogłoszeń Urzędu Gminy Domaradz oraz na stronie internetowej Gminy w Biuletynie Informacji Publicznej.

Podmiot publikujący **Urząd Gminy Domaradz**
Wytworzył Katarzyna Wójcik - inspektor 2024-04-23  
Publikujący Tomasz Bober - Admin 2024-04-25 11:02

[Rejestr zmian](#)

[XML](#)

OBWIESZCZENIE z dnia 23 kwietnia 2024r.



Na podstawie art. 53 ust. 1 ustawy z dnia 27 marca 2003 r. o planowaniu i zagospodarowaniu przestrzennym (t.j. Dz. U. z 2023r. poz. 977 z późn. zm.) oraz art. 49 ustawy z dnia 14 czerwca 1960r. Kodeks postępowania administracyjnego (t.j. Dz. U. z 2024r. poz. 572)

zawiadamia się

że została wydana decyzja znak RGG.6733.2.2024 z dnia 23.04.2024r. o ustaleniu lokalizacji inwestycji celu publicznego dla przedsięwzięcia pod nazwą: „**Budowa sieci wodociągowej na działkach o nr ewid. 924, 925/2, 925/1, 921/1, 919, 918, 880, 879/2, 872/2, 872/1, 876, 875, 873/3 położone w obrębie ewidencyjnym 180202_2,0002 w miejscowości Domaradz, przysiółek Zatyle Dolne w gminie Domaradz**”.

Od niniejszej decyzji służy stronom prawo wniesienia odwołania do Samorządowego Kolegium Odwoławczego w Krośnie za pośrednictwem Wójta Gminy Domaradz w terminie 14 dni od dnia jego wywieszenia w miejscu publicznym.

Obwieszczenie podaje się do publicznej wiadomości w sposób zwyczajowo przyjęty, poprzez wywieszenie na tablicy ogłoszeń Urzędu Gminy Domaradz oraz na stronie internetowej Gminy w Biuletynie Informacji Publicznej.

Podmiot publikujący **Urząd Gminy Domaradz**
Wytworzył Katarzyna Wójcik - inspektor 2024-04-23  
Publikujący Tomasz Bober - Admin 2024-04-25 10:58

[Rejestr zmian](#)

[XML](#)

INFORMACJA O WNIOSKACH WYBRANYCH DO DOFINANSOWANIA NA PRACE KONSERWATORSKIE, RESTAURACYJNE I ROBOTY BUDOWLANE PRZY ZABYTKACH

Wójt Gminy Domaradz informuje, że w wyniku zakończenia procedury weryfikacyjnej oceny formalnej i merytorycznej wniosków o dotacje na prace konserwatorskie, restauracyjne i roboty budowlane przy zabytku wpisanym do rejestru zabytków lub gminnej ewidencji zabytków, w ramach Rządowego Programu Odnowy Zabytków **został wybrany wniosek Parafii Rzymsko-Katolickiej pw. Św. Józefa w Baryczy.**

1	Ilość złożonych wniosków	1
2	Nazwa i adres jednostki składającej wniosek	Parafia Rzymsko-Katolickiej pw. Św. Józefa w Baryczy, 36-230 Domaradz, Barycz 196
3	Nazwa zabytku	Kościół parafialny pw. Św. Józefa w Baryczy,
4	Zakres prac i robót na które ma być przyznana dotacja	<p>prace remontowo konserwatorskie przy kościele pw. Św. Józefa w Baryczy obejmującego;</p> <ol style="list-style-type: none"> 1. Konserwację drzwi zewnętrznych (5 szt.) – oczyszczenie skrzydeł z łuszczących się powłok malarskich, uzupełnienie ubytków i pęknięć, wymiana uszkodzonych klepek, konserwacja oryginalnych elementów metalowych (piaskowanie zamków i zawiasów, zabezpieczenie antykorozyjne i malowanie w kolorze czarnym), malowanie drewnianych elementów drzwi środkiem ochronnym z zachowaniem naturalnej kolorystyki drewna. 2. Wykonanie izolacji przeciwwilgociowej poziomej ścian i słupów (iniekcja) oraz podbudowy i izolacji poziomej nowej posadzki – demontaż drewnianego podestu w prezbiterium, skucie istniejącej współczesnej posadzki w nawie oraz przedsionku, skucie istniejącego zasolonego, zawilgoconego i odparzonego tynku o szer. min. 20cm, wykonanie izolacji poziomej murów i słupów za pomocą iniekcji, wykonanie izolacji przeciwwilgociowej ścian pod posadzką za pomocą szlamu mineralnego, wykonanie warstwy chudego betonu, montaż izolacji przeciwwilgociowej z folii PE i izolacji termicznej ze styropianu. 3. Demontaż drewnianej boazerii w prezbiterium i remont ścian pod boazerią – skucie odspojonego, zmurszałego, odpadającego tynku, przygotowanie muru pod nową wyprawę tynkarską (oczyszczenie ścian mineralnym preparatem gruntującym, wypełnienie rys, odgrzybienie i odsolenie muru), wykonanie nowego tynku renowacyjnego oraz malowanie. 4. Ułożenie nowej posadzki w prezbiterium, nawie, przedsionku oraz zakrystii północnej z płytek marmurowych (Morawica i Bolechowice) na wzór (układ, kolorystyka) posadzki istniejącej w zakrystii południowej – płytki ośmioboczne z kwadratowymi uzupełnieniami w narożach o wymiarach 20x20 cm, 8x8 cm i grubości 2 cm oraz stopnie schodów (Bolechowice) w prezbiterium szerokości 35 cm i grubości 3 cm.
5	Uzasadnienie wyboru	Oceniany wniosek został pozytywnie zweryfikowany pod względem formalnym. Wniosek w ocenie merytorycznej uzyskał 20 punktów.

Wójt Gminy Domaradz
Jan Kędra

Podmiot publikujący**Urząd Gminy Domaradz**

Wytworzył

Katarzyna Wójcik - inspektor 2024-04-22



Publikujący

Tomasz Bober - Admin 2024-04-23 13:51

[Rejestr zmian](#)
[XML](#)

OBWIESZCZENIE z dnia 22 kwietnia 2024r.

Na podstawie art. 53 ust. 1 ustawy z dnia 27 marca 2003 r. o planowaniu i zagospodarowaniu przestrzennym (t.j. Dz. U. z 2023r. poz. 977 z późn. zm.) oraz art. 49 ustawy z dnia 14 czerwca 1960r. Kodeks postępowania administracyjnego (t.j. Dz. U. z 2024r. poz. 572)

zawiadamia się

Ogłoszenia

że została wydana decyzja znak RGG.6733.1.2024 z dnia 22.04.2024r. o ustaleniu lokalizacji inwestycji celu publicznego dla przedsięwzięcia pod nazwą: „**Budowa sieci wodociągowej na działkach o nr ewid. 6741/3, 6561, 6606, 6607, 6611, 6612, 6661, 5746, 6660, 6646, 6622, 6625, 6632, 6637, 6638, 6639, 6640, 6641, 6651, 6650, 6649, 6648, 5706, 5703, 5702, 5701, 5699, 6653 położonych w miejscowości Domaradz, przysiółek Obszar**”.

Od niniejszej decyzji służy stronom prawo wniesienia odwołania do Samorządowego Kolegium Odwoławczego w Krośnie za pośrednictwem Wójta Gminy Domaradz w terminie 14 dni od dnia jego wywieszenia w miejscu publicznym.

Obwieszczenie podaje się do publicznej wiadomości w sposób zwyczajowo przyjęty, poprzez wywieszenie na tablicy ogłoszeń Urzędu Gminy Domaradz oraz na stronie internetowej Gminy w Biuletynie Informacji Publicznej.

Podmiot publikujący

Urząd Gminy Domaradz

Wytworzył

Katarzyna Wójcik - inspektor 2024-04-22



Publikujący

Tomasz Bober - Admin

2024-04-25 11:00

[Rejestr zmian](#)

[XML](#)

Zapytanie ofertowe Nr RGG. 271.1.2024 „Prace konserwatorskie i restauratorskie zabytkowego gotyckiego kościoła z 1444r. pw. Św. Mikołaja Biskupa w Domaradzu wraz z jego otoczeniem”

Parafia Rzymskokatolicka pw. św. Mikołaja Biskupa i MB Nieustającej Pomocy w Domaradzu

Tel: 693 759 750

strona internetowa: <http://domaradz.przemyska.pl>

zaprasza do złożenia oferty

dotyczącej wykonania zadania:








„Prace konserwatorskie i restauratorskie zabytkowego gotyckiego kościoła z 1444r. pw. Św. Mikołaja Biskupa w Domaradzu wraz z jego otoczeniem”

Załączniki:

Decyzja - gonty i dzwonnica		236.62 KB
Decyzja - ogrodzenie Kościoła		211.08 KB
Informacja o ponownym wyborze najkorzystniejszej oferty		89.23 KB
Informacja o unieważnieniu czynności wyboru oferty		58.37 KB
Informacja z otwarcia ofert - parafia Domaradz		55.37 KB
Odpowiedzi na pytania		74.71 KB
PRZEDMIAR ogrodzenie przy kosciele Domaradz		59.27 KB
Program prac konserwatorskich		450.50 KB
Projekt architektoniczno - budowlany - Ogrodzenie		1.80 MB
Przedmiar robót- pokrycie gontowe dachów i elewacji		65.63 KB



Ogłoszenia

Ogłoszenia

Zapytanie ofertowe - Parafia Domaradz	 892.47 KB
Załącznik nr 1 - Formularz ofertowy Parafia Domaradz.	 85.62 KB
Załącznik nr 2 Klauzula RODO.	 70.44 KB
Załącznik nr 3 Wzór umowy Parafia Domaradz	 494.25 KB
Załącznik nr 4 Wykaz robót i osób.	 57.92 KB
Załącznik nr 5 Zaświadczenie o przeprowadzonej wizji lokalnej.	 55.41 KB
zawiadomienie o wyborze najkorzystniejszej oferty Parafia Domaradz	 72.46 KB

Podmiot publikujący

Urząd Gminy Domaradz

Wytworzył	Katarzyna Wójcik - inspektor	2024-03-26	 
Publikujący	Tomasz Bober - Admin	2024-03-26 14:19	
Modyfikacja	Tomasz Bober - Admin	2024-04-30 13:57	

[Rejestr zmian](#)

[XML](#)

Informacja o wyniku przetargu



1. W dniu 21 marca 2024 roku w Urzędzie Gminy w Domaradzu przeprowadzono przetarg ustny nieograniczony .
2. Przedmiotem przetargu była nieruchomość nr 3405/2 o pow. 0,25 ha położona w miejscowości Domaradz dla której Sąd Rejonowy w Brzozowie prowadzi KW Nr KS1B/00035039/0
3. Do przetargu dopuszczono sześć osób.
4. Cena wywoławcza nieruchomości wynosiła: 25 000,00 zł /dwadzieścia pięć tysięcy złotych/.
5. Najwyższa osiągnięta cena w przetargu wyniosła: 44 500,00 zł /czterdzieści cztery tysiące pięćset złotych/
6. Nabywcą działki został Pan Nikodem Gosztyła.

Informacje zamieszcza się w BIP, stronie urzędu Gminy w Domaradzu oraz na tablicy ogłoszeń przez okres 7 dni.

Sporządziła: Mikoś Angelika

Podmiot publikujący

URZĄD GMINY DOMARADZ

Wytworzył	Domaradz Urząd Gminy - Domaradz	2024-03-21	 
Publikujący	Tomasz Bober - Admin	2024-03-21 14:44	

[Rejestr zmian](#)

[XML](#)

Informacja o wyniku przetargu

1. W dniu 21 marca 2024 roku w Urzędzie Gminy w Domaradzu przeprowadzono przetarg ustny nieograniczony .
2. Przedmiotem przetargu była nieruchomość nr 12211 o pow. 0,20 ha położona w miejscowości Domaradz dla której Sąd Rejonowy w Brzozowie prowadzi KW Nr KS1B/00065577/2.
3. Do przetargu dopuszczono dwie osoby.
4. Cena wywoławcza nieruchomości wynosiła: 7 820,00 zł /siedem tysięcy osiemset dwadzieścia złotych/.
5. Najwyższa osiągnięta cena w przetargu wyniosła: 7 900,00 zł /siedem tysięcy dziewięćset złotych/.
6. Nabywcą działki została Pani Lucyna Piwowar.

Informacje zamieszcza się w BIP, stronie urzędu Gminy w Domaradzu oraz na tablicy ogłoszeń przez okres 7 dni.

Ogłoszenia

WYKAZ

Wójt Gminy Domaradz działając na podstawie art. 35 ust. 1 i 2 ustawy z dnia 21 sierpnia 1997r. o gospodarce nieruchomościami (Dz.U. 2023 poz. 344 z późn. zm.) podaje do publicznej wiadomości wykaz nieruchomości gruntowych **przeznaczonych do zniesienia współwłasności w nieruchomościach gruntowych niezabudowanych w trybie bezprzetargowym stanowiących współwłasność w udziale ½ Gminy Domaradz i w udziale po ¼ z osobami fizycznymi.**

Numer działki	Pow. w ha	Obręb	NR KW	Przeznaczenie i sposób zagospodarowania	Cena nieruchomości
4177/2 4530 5557 4320/1	0,30 ha 0,07 ha 0,34 ha, 0,0812 ha	Golcowa	KS1B/00062986/1	<p>Nieruchomości oznaczone w ewidencji gruntów i budynków jako działki: 4177/2, 4293, 4530, 5557, 4320/1, 4298, 4302, 4487, 4816, 5299, 4322, 4283 nie są objęte Miejscowym Planem Zagospodarowania Przestrzennego Gminy Domaradz.</p> <p>Działka 4177/2 o pow. 0,30 ha jest niezabudowana, położona w bliskiej odległości od zabudowań. Teren jest lekko pochyły, w całości użytkowany rolniczo. Nieruchomość nie posiada uzbrojenia w urządzenia infrastruktury technicznej.</p> <p>Działka 4530 o pow. 0,07 ha jest niezabudowana, położona w bliskiej odległości od zabudowań. Teren działki lekko pochyły, w całości pokryty trawą oraz samosiewami drzew. Działka nie posiada dostępu do dróg. Dojazd do działki jedynie poprzez działki sąsiednie. Centralną część działki przecina napowietrzna linia elektroenergetyczna.</p> <p>Działka 5557 o pow. 0,34 ha jest niezabudowana. Teren działki jest lekko pochyły w całości pokryty drzewostanem. Dojazd do nieruchomości odbywa się drogą gruntową. Nieruchomość nie posiada uzbrojenia w urządzenia infrastruktury technicznej.</p> <p>Działka 4320/1 o pow. 0,0812 ha jest niezabudowana. Teren działki jest zróżnicowany w całości pokryty trawą oraz samosiewami drzew. Dojazd do nieruchomości odbywa się drogą gruntową. Nieruchomość nie posiada uzbrojenia, położona jest w terenach z dogodnym dostępem do urządzeń infrastruktury technicznej.</p>	<p>Wartość udziału będącego własnością Gminy Domaradz wynosi: 19 544 zł Zniesienie współwłasności następuje na wyłączną własność M. E i B. S. 13 200 zł</p> <p>2730 zł</p> <p>13260 zł</p> <p>9898 zł</p>
4298 4302	0,12 ha 0,06 ha	Golcowa	KS1B/00062986/1	<p>Działka 4298 o pow. 0,12 ha jest niezabudowana, położona w bliskiej odległości od zabudowań. Teren działki jest pochyły pokryty trawą oraz samosiewami drzew. Działka nie posiada dostępu do dróg. Dojazd możliwy jest tylko przez działki sąsiednie. Nieruchomość nie posiada uzbrojenia w urządzenia infrastruktury technicznej. W bliskim otoczeniu zlokalizowana jest zabudowa mieszkaniowa jednorodzinna i zagrodowa, a w dalszej nieruchomości rolne i leśne.</p> <p>Działka 4302 o pow. 0,06 ha jest niezabudowana położona w bliskiej odległości od zabudowań. Teren działki pokryty trawą i samosiewami drzew. Działka nie posiada dostępu do dróg. Dojazd do nieruchomości jedynie przez działki sąsiednie. Nieruchomość nie posiada uzbrojenia w urządzenia infrastruktury technicznej.</p>	<p>Wartość udziału będącego własnością osób fizycznych M. E. i B. S. Wynosi: 22 140 zł Zniesienie współwłasności następuje na wyłączną własność Gminy Domaradz. 3960 zł</p> <p>1980 zł</p>

Ogłoszenia

4487	0,08 ha	Działka 4487 o pow. 0,08 ha jest niezabudowana, położona w znacznej odległości od zabudowań. Teren działki w całości pokryty jest trawą oraz samosiewami drzew. Dojazd do nieruchomości odbywa się drogą gruntową. Nieruchomość nie posiada uzbrojenia w urządzeniu infrastruktury technicznej.	1760 zł
4816	0,33 ha	Działka 4816 o pow. 0,33 ha jest niezabudowana. Teren jest pochyły w całości pokryty samosiewami drzew. Działka nie posiada dostępu do dróg ani urządzonego dojazdu. Dostęp do nieruchomości możliwy tylko przez działki sąsiednie. Brak uzbrojenia w urządzeniu infrastruktury technicznej.	9240 zł
5299	0,13 ha	Działka 5299 o pow. 0,13 ha jest niezabudowana położona w bliskiej odległości od zabudowań. Dojazd do nieruchomości odbywa się drogą o nawierzchni bitumicznej. Teren działki przecina sieć telekomunikacyjna. Nieruchomość posiada częściowe uzbrojenie w urządzeniu infrastruktury technicznej.	6240 zł
4322	0,11 ha	Działka 4322 o pow. 0,11 ha jest niezabudowana, położona w peryferyjnej części wsi. Działka nie posiada dostępu do dróg, dojazd jedynie możliwy przez działki sąsiednie. Nieruchomość nie posiada uzbrojenia w urządzeniu infrastruktury technicznej.	12100 zł
4293	0,14 ha	Działka 4293 o pow. 0,14 ha jest niezabudowana położona w średniej wielkości od zabudowań. Teren działki jest lekko pochyły w całości pokryty trawą, koszony. Dojazd do nieruchomości odbywa się drogą gruntową. Nieruchomość nie posiada uzbrojenia w urządzeniu infrastruktury technicznej.	5040 zł
4283	0,11 ha	Działka 4283 o pow. 0,11 ha jest niezabudowana, położona w średniej odległości od zabudowań. Teren działki lekko pochyły w całości pokryty trawą, koszony. Dojazd do nieruchomości odbywa się drogą gruntową. Nieruchomość nie posiada uzbrojenia w urządzeniu infrastruktury technicznej.	3960 zł

- wykaz podaje się do publicznej wiadomości na okres 21 dni tj. od dnia **20 marca 2024 r. do 10 kwietnia 2024 r.**
- osoby fizyczne i prawne, którym na mocy art. 34 ust. 1 pkt 1 i 2 ustawy z dnia 21 sierpnia 1997r. o gospodarce nieruchomościami przysługuje pierwszeństwo przedmiotowej nieruchomości winny złożyć wniosek w terminie do dnia **1 maja 2024 r.**
- wykaz zostaje wywieszony na tablicy ogłoszeń w Urzędzie Gminy, na stronie internetowej Urzędu, BIP oraz w prasie lokalnej.
- informacji o nieruchomości zamieszczonej w wykazie można zasięgnąć w Urzędzie Gminy w Domaradzu pokój nr 25 lub telefonicznie pod nr telefonu 13 4347041 w. 30 od poniedziałku do piątku w godz. 8.00 do 15.30

Sporządziła: Angelika Mikoś

Podmiot publikujący

URZĄD GMINY DOMARADZ

Wytworzył

Domaradz Urząd Gminy - Domaradz 2024-03-20



Publikujący

Tomasz Bober - Admin

2024-03-20 12:25

[Rejestr zmian](#)

[XML](#)

Obwieszczenie Wojewody Podkarpackiego

Załączniki:

[Treść obwieszczenia](#)



629.59
KB

Podmiot publikujący

URZĄD GMINY DOMARADZ

Wytworzył

Domaradz Urząd Gminy - Domaradz 2024-03-19



Publikujący

Tomasz Bober - Admin

2024-03-19 15:14

Modyfikacja

Tomasz Bober - Admin

2024-03-19 15:16

[Rejestr zmian](#)

[XML](#)

OGŁOSZENIE

Na podstawie art. 38 ust. 1 i 2 ustawy z dnia 21 sierpnia 1997 roku o gospodarce nieruchomościami (Dz. U. 2023 poz. 344 z późn. zm.) oraz w związku z § 13 Rozporządzenia Rady Ministrów z dnia 14 września 2004 roku w sprawie sposobu i trybu przeprowadzania przetargów oraz rokowań na zbycie nieruchomości (Dz. U. 2021 poz. 2213)

Wójt Gminy Domaradz

Ogłasza pierwszy przetarg ustny nieograniczony na sprzedaż nieruchomości niezabudowanej położonej w miejscowości Domaradz będącej własnością Gminy Domaradz

Ogłoszenia

Położenie nieruchomości	Domaradz
Numer działki	11867
Powierzchnia	0,4359 ha
Numer Księgi Wieczystej	KS1B/00035039/0
Opis nieruchomości	Niezabudowana działka położona w peryferyjnej części wsi Domaradz, gmina Domaradz powiat brzozowski. Teren działki jest zróżnicowany, pochyły w różnych kierunkach z dominującym nachyleniem w kierunku północno- wschodnim i ze skarpą w części północnej, w większości pokryty wysoką trawą oraz samosiewami drzew wzdłuż części granic. Kształt działki regularny, wieloboczny. Dojazd do nieruchomości odbywa się drogą boczną o nawierzchni bitumicznej. W południowej części działki usytuowane są dwa słupy z liniami napowietrznymi elektroenergetyczną i telekomunikacyjną. Dodatkowo obszar działki przecina sieć gazowa. Nieruchomość posiada częściowe uzbrojenie i położona jest w terenach z dogodnym dostępem do urządzeń infrastruktury technicznej. Bezpośrednie sąsiedztwo stanowią nieruchomości gruntowe niezabudowane oraz droga dojazdowa. W bliskim i dalszym otoczeniu zlokalizowana jest zabudowa mieszkaniowa, jednorodzinna i zagrodowa oraz nieruchomości rolne i leśne.
Przeznaczenie w MPZP	Działka nie jest objęta MPZP natomiast zgodnie z Studium Uwarunkowań i Zagospodarowania Przestrzennego Gminy Domaradz leży w terenach istniejącej zabudowy mieszkaniowej jednorodzinnej i zagrodowej o symbolu MRj
Cena wywoławcza działki	63 820,00 zł
Wysokość wadium w (zł)	6 390,00 zł
Minimalne postąpienie nie mniej jak 1 % ceny z zaokrągleniem w górę do pełnych dziesiątek złotych wywoławczej	Nie mniej jak 640,00 zł

Przetarg odbędzie się **25 kwietnia 2024 roku o godzinie 10 - tej** w Urzędzie Gminy w Domaradzu pokój nr 3 (sala narad)

- W przetargu mogą brać udział osoby, które dokonają wpłaty wadium w terminie nie później niż **3 dni przed przetargiem** czyli do 22 kwietnia 2024 roku do godziny 15.00
- Wadium powinno być wniesione w pieniądzu na konto Gminy Domaradz nr konta [49 124017921111001096275703](#)
- Dowód wpłaty wadium przedłoży uczestnik przetargu komisji przetargowej przed otwarciem przetargu.
- Wadium wpłacone przez uczestnika, który przetarg wygrał, zalicza się na poczet ceny nabycia nieruchomości
- W razie odstąpienia przez nabywcę bez nieusprawiedliwionego nieprzystąpienia do zawarcia umowy sprzedaży **wadium nie podlega zwrotowi.**
- Pozostałym uczestnikom przetargu wadium zwraca się niezwłocznie po odwołaniu albo zamknięciu przetargu.
- **Postąpienie nie może być wynosić mniej niż 1% z zaokrągleniem w górę do pełnych dziesiątek złotych, a o jego ostatecznej wysokości decydują uczestnicy.**
- Przetarg jest ważny bez względu na liczbę uczestników przetargu, jeżeli przynajmniej jeden uczestnik zaoferuje jedno postąpienie powyżej ceny wywoławczej.
- Cena osiągnięta w przetargu stanowi cenę nabycia. Kandydat na nabywcę jest zobowiązany uiścić cenę sprzedaży w następujący sposób: najpóźniej w dniu spisania umowy kupna sprzedaży okazać kserokopię w urzędzie gminy w Domaradzu pokój nr 25.
- Organizator przetargu może odstąpić od przeprowadzenia przetargu w całości lub części bez podania przyczyn do chwili jego rozpoczęcia.

Ogłoszenia

- Koszty aktu notarialnego ponosi osoba nabywająca.
- Organizator przetargu zawiadamia nabywcę o miejscu i terminie zawarcia umowy sprzedaży najpóźniej w ciągu 21 dni od daty rozstrzygnięcia przetargu . Wyznaczony termin nie może być krótszy niż 7 dni od daty doręczenia zawiadomienia.
- Każdy uczestnik przetargu jest zobowiązany do przedłożenia komisji przetargowej oświadczenia o wyrażeniu zgody na przetwarzanie danych osobowych przez Gminę Domaradz (wzór zostanie udostępniony w siedzibie Urzędu Gminy w dzień przetargu)
- Osoba przeprowadzająca przetarg sporządza protokół z przetargu.
- Ogłoszenie wywiesza się na okres od 12.03.2024 r do 11.04.2024 r
- Dodatkowe informacje o przetargu, można uzyskać w pokoju nr 25 Urzędu Gminy w godzinach pracy Urzędu lub telefonicznie nr tel. 13 434 70 41 w. 30

Podmiot publikujący

URZĄD GMINY DOMARADZ

Wytworzył

Domaradz Urząd Gminy - Domaradz 2024-03-12



Publikujący

Tomasz Bober - Admin

2024-03-12 11:42

[Rejestr zmian](#)

[XML](#)

OBWIESZCZENIE o wydaniu decyzji o środowiskowych uwarunkowaniach oraz nadaniu rygoru natychmiastowej wykonalności

Na podstawie art. 38 i art. 85 ust. 3 ustawy z dnia 3 października 2008r. o udostępnianiu informacji o środowisku i jego ochronie, udziale społeczeństwa w ochronie środowiska oraz o ocenach oddziaływania na środowisko (Dz. U. z 2023r., poz. 1094 z późn. zm.) oraz art. 108 § 1 ustawy z dnia 14 czerwca 1960r. Kodeksu postępowania administracyjnego (Dz. U. z 2023r. poz. 775)

zawiadamiam

o wydaniu w dniu 08.03.2024r. decyzji znak: RGG.6220.1.2023/2024 o środowiskowych uwarunkowaniach dla przedsięwzięcia pn. **„Rozbudowa drogi wojewódzkiej nr 886 Domaradz - Brzozów - Sanok polegająca na budowie mostu w km 0+216 na rz. Stobnica wraz z rozbudową dojazdów oraz rozbiórką, budową i przebudową infrastruktury technicznej, budowli i urządzeń budowlanych w m. Domaradz”** oraz nadaniu jej rygoru natychmiastowej wykonalności.

Z treścią decyzji oraz dokumentacją sprawy, w tym opinią Państwowego Powiatowego Inspektora Sanitarnego w Brzozowie, Państwowego Gospodarstwa Wodnego Wody Polskie – Zarządu Zlewni w Krośnie oraz opinią Regionalnego Dyrektora Ochrony Środowiska w Rzeszowie można zapoznać się w siedzibie Urzędu Gminy w Domaradzu, pokój nr 19 w godzinach pracy Urzędu (tj. od poniedziałku do piątku w godz. 07:45 – 15:45).

Jednocześnie w związku z tym, że liczba stron w postępowaniu o wydanie w/w decyzji przekracza 10, stosownie do art. 74 ust. 3 ustawy z dnia 3 października 2008r. o udostępnieniu informacji o środowisku i jego ochronie, udziale społeczeństwa w ochronie środowiska oraz o ocenach oddziaływania na środowisko niniejsze obwieszczenie zostaje podane stronom do publicznej wiadomości poprzez zamieszczenie na stronie Biuletynu Informacji Publicznej Urzędu Gminy Domaradz oraz na tablicy ogłoszeń tutejszego Urzędu. Zgodnie z art. 49 Kodeksu Postępowania Administracyjnego zawiadomienie uważa się za dokonane po upływie 14 dni od dnia, w którym nastąpiło udostępnienie pisma w Biuletynie Informacji Publicznej.

Obwieszczenie udostępniono w Biuletynie Informacji Publicznej Urzędu Gminy Domaradz w dniu 08.03.2024r.

Otrzymują:

1. Wnioskodawca,
2. Strony postępowania oznaczone w aktach sprawy – poprzez Obwieszczenie,
3. A/a

Podmiot publikujący

URZĄD GMINY DOMARADZ

Wytworzył

Domaradz Urząd Gminy - Domaradz 2024-03-08



Publikujący

Tomasz Bober - Admin

2024-03-08 14:02



[Rejestr zmian](#)

Ogłoszenia

Obwieszczenie Starosty Brzozowskiego

Załączniki:

[Treść obwieszczenia](#)  57.88 KB

Podmiot publikujący	URZĄD GMINY DOMARADZ
Wytworzył	Domaradz Urząd Gminy - Domaradz 2024-03-06
Publikujący	Tomasz Bober - Admin 2024-03-06 15:10  
Modyfikacja	Tomasz Bober - Admin 2024-03-06 15:11

[Rejestr zmian](#)

[XML](#)

Z A W I A D O M I E N I E Wójta Gminy Domaradz z dnia 22 lutego 2024 r.



Stosownie do art. 53 ust. 1 ustawy z dnia 27 marca 2003 r. o planowaniu i zagospodarowaniu przestrzennym (t.j. Dz. U. z 2022 r. poz. 503, z późn. zm.)

informuję

że z wniosku: Wójta Gminy Domaradz, 36-230 Domaradz 345 z dnia 22 lutego 2024 r. zostało wszczęte postępowanie administracyjne w sprawie wydania decyzji o ustaleniu lokalizacji inwestycji celu publicznego dla przedsięwzięcia pod nazwą: „ **Budowa sieci wodociągowej na działkach nr ewid. 11832/2, 11832/1, 11831, 11796, 11795, 11794, 11789, 11843, 11840/1, 11842, 11836/3, 11470, 11851/2, 11851/1, 11870, 11871, 11874, 11873, 11846, 11845/2, 11845/1 położonej w miejscowości Domaradz, przysiółek Wanicówka**”.

W związku z powyższym informuję, że zainteresowane osoby mogą zapoznać się z zamierzeniem inwestycyjnym wnioskodawcy oraz zgłosić ewentualne zastrzeżenia i wnioski w Urzędzie Gminy Domaradz pok. Nr 19 (II piętro) w godzinach urzędowania w terminie 14 dni od dnia publicznego ogłoszenia.

Zawiadomienie niniejsze zostało umieszczone w Biuletynie Informacji Publicznej Gminy Domaradz oraz na tablicy ogłoszeń w Urzędzie Gminy Domaradz.

Podmiot publikujący	Urząd Gminy Domaradz
Wytworzył	Katarzyna Wójcik - inspektor 2024-02-22  
Publikujący	Tomasz Bober - Admin 2024-02-22 11:08

[Rejestr zmian](#)

[XML](#)

OGŁOSZENIE

Na podstawie art. 38 ust. 1 i 2 ustawy z dnia 21 sierpnia 1997 roku o gospodarce nieruchomościami (Dz. U. 2023 poz. 344 z późn. zm.) oraz w związku z § 13 Rozporządzenia Rady Ministrów z dnia 14 września 2004 roku w sprawie sposobu i trybu przeprowadzania przetargów oraz rokowań na zbycie nieruchomości (Dz. U. 2021 poz. 2213)

Wójt Gminy Domaradz

Ogłasza pierwszy przetarg ustny nieograniczony na sprzedaż nieruchomości niezabudowanych położonych w

miejsowości Domaradz będące własnością Gminy Domaradz

Położenie nieruchomości	Numer działki	Powierzchnia W ha	Numer KW	Opis nieruchomości	Przeznaczenie w MPZP	Cena wywoławcza działki	Wysokość wadium w (zł)	Minimalne postąpienie nie mniej jak 1 % ceny z zaokrągleniem w górę do pełnych dziesiątek złotych wywoławczej
Domaradz	12211	0,2000 ha	KS1B/00065577/2	Niezabudowana działka położona w peryferyjnej części wsi Domaradz. Teren działki lekko pochyły w całości pokryty koszoną trawą. Kształt działki regularny, zbliżony do prostokąta. Działka nie posiada dostępu do dróg ani urzędzonego dojazdu, dojazd odbywa się poprzez działki sąsiednie.	Działka nie jest objęta MPZP natomiast zgodnie z Studium Uwarunkowań i Zagospodarowania Przestrzennego Gminy Domaradz leży w terenach użytków rolnych oznaczonych na rysunku studium o symbolu RP, RO	7820,00 zł	780, 00 zł	Nie mniej jak 80,00 zł
Domaradz	3405/2	0,2500 ha	KS1B/00035039/0	Niezabudowana działka położona w peryferyjnej części wsi Domaradz w bliskiej odległości od zabudowań. Teren działki jest lekko pochyły pokryty koszoną trawą. Kształt działki regularny, wieloboczny, zbliżony do kwadratu.. Dojazd do nieruchomości odbywa się drogą gruntową łączącą się z drogą publiczną o nawierzchni bitumicznej. Działka nie posiada uzbrojenia w urządzeniu infrastruktury technicznej.	Działka nie jest objęta MPZP natomiast zgodnie z Studium Uwarunkowań i Zagospodarowania Przestrzennego Gminy Domaradz leży w terenach użytków rolnych oznaczonych na rysunku studium o symbolu RP, RO	25 000,00 zł	2 500,00 zł	Nie mniej jak 250,00 zł

- Przetarg na działkę **12211** położoną w Domaradzu odbędzie się **21 marca 2024 roku** **godzinie 10⁰⁰** w Urzędzie Gminy w Domaradzu pokój nr 3 (sala narad) **o**
- Przetarg na działkę **3405/2** położoną w Domaradzu odbędzie się **21 marca 2024 roku** **godzinie 12⁰⁰** w Urzędzie Gminy w Domaradzu pokój nr 3 (sala narad) **o**

- W przetargu mogą brać udział osoby, które dokonają wpłaty wadium w terminie nie później niż **3 dni przed przetargiem** czyli do 18 marca 2024 roku do godziny 15.00
- Wadium powinno być wniesione w pieniądzu na konto Gminy Domaradz nr konta **49 124017921111001096275703**
- Dowód wpłaty wadium przedłoży uczestnik przetargu komisji przetargowej przed otwarciem przetargu.
- Wadium wpłacone przez uczestnika, który przetarg wygrał, zalicza się na poczet ceny nabycia nieruchomości
- W razie odstąpienia przez nabywcę bez nieusprawiedliwionego nieprzystąpienia do zawarcia umowy sprzedaży **wadium nie podlega zwrotowi.**
- Pozostałym uczestnikom przetargu wadium zwraca się niezwłocznie po odwołaniu albo zamknięciu przetargu.
- Postąpienie nie może być wynosić mniej niż 1% z zaokrągleniem w górę do pełnych dziesiątek złotych, a o jego ostatecznej wysokości decydują uczestnicy.**
- Przetarg jest ważny bez względu na liczbę uczestników przetargu, jeżeli przynajmniej jeden uczestnik zaoferuje jedno postąpienie powyżej ceny wywoławczej.
- Cena osiągnięta w przetargu stanowi cenę nabycia. Kandydat na nabywcę jest zobowiązany uiścić cenę sprzedaży w następujący sposób: najpóźniej w dniu spisania umowy kupna sprzedaży okazać kserokopię w urzędzie gminy w Domaradzu pokój nr 25.
- Organizator przetargu może odstąpić od przeprowadzenia przetargu w całości lub części bez podania przyczyn do chwili jego rozpoczęcia.
- Organizator przetargu zawiadamia nabywcę o miejscu i terminie zawarcia umowy sprzedaży najpóźniej w ciągu 21 dni od daty rozstrzygnięcia przetargu . Wyznaczony termin nie może być krótszy niż 7 dni od daty doręczenia zawiadomienia.
- Każdy uczestnik przetargu jest zobowiązany do przedłożenia komisji przetargowej oświadczenia o wyrażeniu zgody na przetwarzanie danych osobowych przez Gminę Domaradz (wzór zostanie udostępniony w siedzibie Urzędu Gminy w dzień przetargu)
- Osoba przeprowadzająca przetarg sporządza protokół z przetargu.
- Ogłoszenie wywiesza się na okres od 16.02.2024 r. do 17.03.2024 r
- Koszty sporządzenia aktu notarialnego ponosi strona nabywająca.

Ogłoszenia

- Dodatkowe informacje o przetargu, można uzyskać w pokoju nr 25 Urzędu Gminy w godzinach pracy Urzędu lub telefonicznie nr tel. 13 434 70 41 w. 30

Podmiot publikujący

URZĄD GMINY DOMARADZ

Wytworzył

Domaradz Urząd Gminy - Domaradz 2024-02-16



Publikujący

Tomasz Bober - Admin

2024-02-16 09:03

[Rejestr zmian](#)

[XML](#)

WYKAZ

Wójt Gminy Domaradz działając na podstawie art. 35 ust. 1 i 2 ustawy z dnia 21 sierpnia 1997r. o gospodarce nieruchomościami (Dz. U. 2023 poz. 344 z późn. zm.) podaje do publicznej wiadomości wykaz nieruchomości gruntowej **stanowiącą własność Gminy Domaradz, przeznaczoną do sprzedaży w trybie przetargu ustnego nieograniczonego.**

Numer działki	9210/1
Powierzchnia	0,08 ha
Obręb	Domaradz
Nr KW	KS1B/00035039/0
Przeznaczenie i sposób zagospodarowania	Teren działki jest płaski, w całości pokryty trawą oraz pojedynczymi samosiewami drzew. Kształt działki regularny, zbliżony do trapezu. Działka nie posiada dostępu do dróg, dojazd możliwy tylko przez działki sąsiednie. Działkę przecinają sieci telekomunikacyjna i wodociągowa znacznie utrudniając możliwość zabudowy. W bliskim i dalszym otoczeniu zlokalizowana jest zabudowa mieszkaniowa.
Położenie w MPZP	Działka nie jest objęta Miejscowym Planem Zagospodarowania Przestrzennego. Natomiast zgodnie ze Studium Uwarunkowań i Kierunków Zagospodarowania Przestrzennym Gminy Domaradz leży w terenach użytków rolnych oznaczonych jako ZR.
Cena nieruchomości	17 360 zł
<p>- wykaz podaje się do publicznej wiadomości na okres 21 dni tj. od dnia 16 lutego 2024r. do 08 marca 2024r.</p> <p>- osoby fizyczne i prawne, którym na mocy art. 34 ust. 1 pkt 1 i 2 ustawy z dnia 21 sierpnia 1997r. o gospodarce nieruchomościami przysługuje pierwszeństwo w nabyciu przedmiotowej nieruchomości winny złożyć wniosek w terminie do dnia 29 marca 2024r.</p> <p>- wykaz zostaje wywieszony na tablicy ogłoszeń w Urzędzie Gminy, na stronie internetowej Urzędu, BIP oraz w prasie lokalnej.</p> <p>- informacji o nieruchomości zamieszczonej w wykazie można zasięgnąć w Urzędzie Gminy w Domaradzu pokój nr 25 lub telefonicznie pod nr telefonu 13 4347041 w. 30 od poniedziałku do piątku w godz. 8.00 do 15.30</p>	

Podmiot publikujący

URZĄD GMINY DOMARADZ

Wytworzył

Domaradz Urząd Gminy - Domaradz 2024-02-16



Publikujący

Tomasz Bober - Admin

2024-02-16 09:02

[Rejestr zmian](#)

[XML](#)

[Zawiadomienie Starostwa Powiatowego w Brzozowie](#)

Załączniki:

[Treść zawiadomienia](#)  52.09
KB

Podmiot publikujący

URZĄD GMINY DOMARADZ

Wytworzył

Domaradz Urząd Gminy - Domaradz 2024-02-12



Publikujący

Tomasz Bober - Admin

2024-02-13 10:31

Modyfikacja

Tomasz Bober - Admin

2024-02-19 08:58

[Rejestr zmian](#)

[XML](#)

[OBWIESZCZENIE Wójta Gminy Domaradz z dnia 8 lutego 2024 roku](#)

Załączniki:

[Treść obwieszczenia](#)  73.16
KB

Podmiot publikujący

URZĄD GMINY DOMARADZ

Wytworzył

Domaradz Urząd Gminy - Domaradz 2024-02-08



Publikujący

Tomasz Bober - Admin

2024-02-08 14:56

Modyfikacja

Tomasz Bober - Admin

2024-02-08 14:56

[Rejestr zmian](#)

[XML](#)

[Z A W I A D O M I E N I E Wójta Gminy Domaradz z dnia 31 stycznia 2024 r.](#)

Stosownie do art. 53 ust. 1 ustawy z dnia 27 marca 2003 r. o planowaniu
(t.j. Dz. U. z 2022 r. poz. 503, z późn. zm.)

i zagospodarowaniu przestrzennym

i f o r m u j e

że z wniosku: Wójta Gminy Domaradz, 36-230 Domaradz 345 z dnia 26 stycznia 2024 r. zostało wszczęte postępowanie administracyjne w sprawie wydania decyzji o ustaleniu lokalizacji inwestycji celu publicznego dla przedsięwzięcia pod nazwą: **„Budowa sieci wodociągowej na działkach nr ewid. 6741/3, 6561, 6606, 6607, 6611, 6612, 6661, 5746, 6660, 6646, 6622, 6625, 6632, 6637, 6638, 6639, 6640, 6641, 6651, 6650, 6649, 6648, 5706, 5703, 5702, 5701, 5699, 6653 położonych w miejscowości Domaradz, przysiółek Obszar”.**

Ogłoszenia

W związku z powyższym informuję, że zainteresowane osoby mogą zapoznać się z zamierzeniem inwestycyjnym wnioskodawcy oraz zgłosić ewentualne zastrzeżenia i wnioski w Urzędzie Gminy Domaradz pok. Nr 19 (II piętro) w godzinach urzędowania w terminie 14 dni od dnia publicznego ogłoszenia.

Zawiadomienie niniejsze zostało umieszczone w Biuletynie Informacji Publicznej Gminy Domaradz oraz na tablicy ogłoszeń w Urzędzie Gminy Domaradz.

Podmiot publikujący

Urząd Gminy Domaradz

Wytworzył

Katarzyna Wójcik - inspektor 2024-01-31



Publikujący

Tomasz Bober - Admin

2024-01-31 11:06

[Rejestr zmian](#)

[XML](#)

Z A W I A D O M I E N I E W ó j t a G m i n y D o m a r a d z z d n i a 31 stycznia 2024 r.

Stosownie do art. 53 ust. 1 ustawy z dnia 27 marca 2003 r. o planowaniu i zagospodarowaniu przestrzennym (t.j. Dz. U. z 2022 r. poz. 503, z późn. zm.)

i zagospodarowaniu

in f o r m u j ę

że z wniosku: Wójta Gminy Domaradz, 36-230 Domaradz 345 z dnia 26 stycznia 2024 r. zostało wszczęte postępowanie administracyjne w sprawie wydania decyzji o ustaleniu lokalizacji inwestycji celu publicznego dla przedsięwzięcia pod nazwą: **„Budowa sieci wodociągowej na działkach nr ewid. 924, 925/2, 925/1, 921/1, 919, 918, 880, 879/2, 872/2, 872/1, 876, 875, 873/3 położonych w miejscowości Domaradz, przysiółek Zatyle Dolne”.**

W związku z powyższym informuję, że zainteresowane osoby mogą zapoznać się z zamierzeniem inwestycyjnym wnioskodawcy oraz zgłosić ewentualne zastrzeżenia i wnioski w Urzędzie Gminy Domaradz pok. Nr 19 (II piętro) w godzinach urzędowania w terminie 14 dni od dnia publicznego ogłoszenia.

Zawiadomienie niniejsze zostało umieszczone w Biuletynie Informacji Publicznej Gminy Domaradz oraz na tablicy ogłoszeń w Urzędzie Gminy Domaradz.

Podmiot publikujący

Urząd Gminy Domaradz

Wytworzył

Katarzyna Wójcik - inspektor 2024-01-31



Publikujący

Tomasz Bober - Admin

2024-01-31 11:04

[Rejestr zmian](#)



[XML](#)

Ogłoszenia

Dotacje dla klubów sportowych 2024

Zgodnie z par. 5 p. 4 UCHWAŁY NR XXXIV/245/2014 RADY GMINY DOMARADZ z dnia 26 marca 2014 r. w sprawie określenia warunków i trybu finansowania zadań sprzyjających rozwojowi sportu przez Gminę Domaradz Wójt Gminy Domaradz informuje, że w roku 2024 zostały przyznane następujące **dotacje**:

1. MKS Sokół Domaradz - 50 000 zł
2. LZS Orły Temidy Domaradz 1989 - 20 000 zł
3. LKS Golcowa - 38 500 zł

Podmiot publikujący	URZĄD GMINY DOMARADZ		
Wytworzył	Tomasz Bober - inspektor	2024-01-31	 
Publikujący	Tomasz Bober - Admin	2024-01-31 15:07	

[Rejestr zmian](#)

[XML](#)

INFORMACJA O WNIOSKACH WYBRANYCH DO DOFINANSOWANIA NA PRACE KONSERWATORSKIE, RESTAURACYJNE I ROBOTY BUDOWLANE PRZY ZABYTKACH

Wójt Gminy Domaradz informuje, że w wyniku zakończenia procedury weryfikacyjnej oceny formalnej i merytorycznej wniosków o dotacje na prace konserwatorskie, restauracyjne i roboty budowlane przy zabytku wpisanym do rejestru zabytków lub gminnej ewidencji zabytków, w ramach Rządowego Programu Odnowy Zabytków **został wybrany wniosek Parafii Rzymsko-Katolickiej pw. Św. Mikołaja Biskupa**

i Matki Bożej Nieustającej Pomocy w Domaradzu.

1	Ilość złożonych wniosków	1
2	Nazwa i adres jednostki składającej wniosek	Parafia Rzymsko-Katolickiej pw. Św. Mikołaja Biskupa i Matki Bożej Nieustającej Pomocy w Domaradzu
3	Nazwa zabytku	Drewniany kościół pw. Św. Mikołaja Biskupa; dzwonnica; cmentarz przykościelny; starodrzew; otoczenie w granicach p.b. nr 145 i p.gr. 146, obecnie działka nr 1042 objęta KW KS1B/00039644/2

4	Zakres prac i robót na które ma być przyznana dotacja	1. Prace konserwatorskie pokrycia gontowego dachów i elewacji zabytkowego drewnianego kościoła z I połowy XV w. w Domaradzu oraz elewacji wolnostojącej dzwonnicy przy kościele. 2. Prace restauratorskie w otoczeniu zabytkowego drewnianego gotyckiego kościoła z I połowy XV w. w Domaradzu.
5	Uzasadnienie wyboru	Oceniany wniosek został pozytywnie zweryfikowany pod względem formalnym. Wniosek w ocenie merytorycznej uzyskał 20 punktów.

Wójt Gminy Domaradz

Jan Kędra

Podmiot publikujący**Urząd Gminy Domaradz**

Wytworzył

Katarzyna Wójcik - inspektor 2024-01-26



Publikujący

Tomasz Bober - Admin 2024-01-26 13:49

[Rejestr zmian](#)[XML](#)

Wykaz nieruchomości przeznaczonych do dzierżawy

Na podstawie art. 35 ust. 1 i 2 ustawy z dnia 21 sierpnia 1997 r. o gospodarce nieruchomościami (Dz.U. 2023 poz. 344 z późn. zm.) Wójt Gminy Domaradz podaje do publicznej wiadomości wykaz nieruchomości gruntowych stanowiących własność gminy Domaradz przeznaczonych do dzierżawy na okres do lat trzech.

I.p.	Oznaczenie nieruchomości (nr działki, Dokument potwierdzający własność)	Powierzchnia ha	Położenie	Przeznaczenie nieruchomości Rodzaj użytku	Termin płatności czynszu dzierżawnego	Wysokość czynszu dzierżawnego w skali roku	Dzierżawa na okres
1.	8202 GP-II-GG-7212/3767/91 z 15.10.1991	0,53 ha	Golcowa	Brak MPZP RIVa	Do 30 września każdego roku dzierżawy.	0,53q x 3dt pszenicy x cena skupu pszenicy w I półroczu danego roku.	Do lat 3

2.	1787 KS1B/00041111/4	0,23 ha	Golcowa	Brak MPZP 0,05 ha RIVa 0,18 ha RIIIb	Do 30 września każdego roku dzierżawy.	0,23 q x 3dt pszenicy x cena skupu pszenicy w I półroczy danego roku.	Do lat 3
----	--------------------------------	---------	---------	--	--	---	----------

Wykaz wywieszono na tablicy ogłoszeń w Urzędzie Gminy w Domaradzu **od 22 stycznia 2024 roku do 12 lutego 2024r.** informację o wywieszeniu tego wykazu podaje się na stronie internetowej Urzędu Gminy, BIP oraz w prasie lokalnej.

Podmiot publikujący**URZĄD GMINY DOMARADZ**

Wytworzył

Domaradz Urząd Gminy - Domaradz 2024-01-22



Publikujący

Tomasz Bober - Admin

2024-01-22 14:32

[Rejestr zmian](#)[XML](#)

[Obwieszczenie Wojewody Podkarpackiego](#)

Obwieszczenie Wojewody Podkarpackiego

Załączniki:

[Obwieszczenie Wojewody Podkarpackiego](#)13.36
MB**Podmiot publikujący****URZĄD GMINY DOMARADZ**

Wytworzył

Domaradz Urząd Gminy - Domaradz 2024-01-22



Publikujący

Tomasz Bober - Admin

2024-01-22 14:34

Modyfikacja

Tomasz Bober - Admin

2024-01-22 14:35

[Rejestr zmian](#)[XML](#)

[OBWIESZCZENIE O wydaniu decyzji zezwalającej na prowadzenie działalności gospodarczej w zakresie opróżniania zbiorników bezodpływowych i transportu nieczystości ciekłych](#)

Na podstawie art. 104 ustawy z dnia 14 czerwca 1960 r. Kodeks postępowania administracyjnego (Dz.U z 2023 r. poz. 775 z późn. zm.) w nawiązaniu do art. 9 ustawy z dnia 13 września 1996 r. o utrzymaniu czystości i porządku w gminach (Dz.U z 2022 r. poz. 2556 z późn. zm) zawiadamiam mieszkańców i instytucje oraz podmioty gospodarcze działające na terenie Gminy Domaradz, że w dniu 11.01.2024r. r. została wydana decyzja znak DGiGL.6233.5.2023.2024 o wydaniu zezwolenia na prowadzenie działalności gospodarczej w zakresie opróżniania zbiorników bezodpływowych i transportu nieczystości ciekłych

Ogłoszenia

bytowych z terenu Gminy Domaradz firmie: WCTRON sp. z o.o. 50-406 Wrocław, ul. Wybrzeże J. Słowackiego 9. Niniejsze obwieszczenie zostaje podane do publicznej wiadomości poprzez zamieszczenie na stronie Biuletynu Informacji Publicznej, na stronie internetowej Gminy Domaradz oraz wywieszzone na tablicy ogłoszeń Gminy Domaradz.

Wójt Gminy Domaradz
Jan Kędra

Załączniki:

[Decyzja 1 2024](#)  1.74 MB

Podmiot publikujący	Urząd Gminy Domaradz	
Wytworzył	Marta Pilch	2024-01-11
Publikujący	Tomasz Bober - Admin	2024-01-12 15:28  
Modyfikacja	Tomasz Bober - Admin	2024-01-15 15:41

[Rejestr zmian](#)

rozwiń archiwum

zwiń archiwum

[Przejdź do archiwum](#)

Ogłoszenia