






[XML](#)

Zagospodarowanie przestrzenne


Załączniki:

| | | |
|--|---|----------|
| Studium uwarunkowań i kierunków zagospodarowania przestrzennego Gminy Domaradz |  | 20.47 MB |
| Rysunek studium cz. 1.jpg |  | 4.50 MB |
| Rysunek studium cz. 2.jpg |  | 4.72 MB |
| Synteza uwarunkowan cz. 1.jpg |  | 5.16 MB |
| Synteza uwarunkowan cz. 2.jpg |  | 5.28 MB |

Podmiot publikujący

URZĄD GMINY DOMARADZ

Wytworzył

Domaradz Urząd Gminy - Domaradz 2006-07-06  

Publikujący

-

[Rejestr zmian](#)